

---

**Artenschutzrechtlicher Fachbeitrag**  
**Vorhabenbezogener Bebauungsplan**  
**"Auf dem Mühlberg"**

Stadt Weilburg, Stadtteil Kirschhofen



September 2022

**Auftraggeber:** Andreas Eisel  
Roßsteinstraße 15  
35781 Weilburg

**Auftragnehmer:** Plan Ö GmbH  
Industriestraße 2a  
35444 Biebertal-Fellingshausen  
Tel. 06409-8239781  
office@plan-oe.de  
Geschäftsführer: Dr. René Kristen  
Amtsgericht Gießen HRB 11004

**Bearbeiter:** Dr. René Kristen (Dipl. Biol.)  
Pauline Rathmann (M. Sc. Biologie)  
Dorothea Schwarz (M. Sc. Biologie)

Biebertal, 06.09.2022

## Inhalt

<b>1 Einleitung</b> .....	<b>4</b>
1.1 Veranlassung und Aufgabenstellung .....	4
1.2 Rechtliche Grundlagen.....	5
1.3 Methodik .....	8
<b>2 Artenschutzrechtliche Prüfung des Vorhabens</b> .....	<b>9</b>
2.1 Stufe I: Ermittlung der Wirkfaktoren und Festlegung des Untersuchungsrahmens.....	9
2.1.1 Ermittlung der Wirkfaktoren.....	9
2.1.2 Vorauswahlen der potentiell betroffenen artenschutzrechtlich besonders zu prüfenden Artengruppen .....	10
2.1.3 Vögel .....	13
2.1.3.1 Methode .....	13
2.1.3.2 Ergebnisse .....	13
2.1.3.3 Faunistische Bewertung .....	18
2.1.4 Fledermäuse .....	19
2.1.4.1 Methoden .....	19
2.1.4.2 Ergebnisse .....	20
2.1.4.3 Faunistische Bewertung .....	21
2.1.5 Haselmäuse.....	24
2.1.6.1 Methoden .....	24
2.1.6.2 Ergebnisse und Faunistische Bewertung .....	25
2.1.6 Reptilien .....	27
2.1.6.1 Methoden .....	27
2.1.6.2 Ergebnisse und Faunistische Bewertung.....	29
2.1.7 Hirschkäfer .....	29
2.1.7.1 Methoden .....	29
2.1.7.2 Ergebnisse und Faunistische Bewertung.....	29
2.2 Stufe II: Prüfung von Verbotstatbeständen und Vermeidung von Beeinträchtigungen.....	30
2.2.1 Tabellarische Prüfung von Vögeln mit günstigem Erhaltungszustand.....	31
2.2.2 Tabellarische Prüfung von Nahrungsgästen mit ungünstigem Erhaltungszustand bzw. streng geschützten Arten (BArtSchV) .....	33
2.2.3 Art-für-Art-Prüfung .....	34
2.3 Stufe III: Ausnahmeverfahren.....	37
2.4 Fazit .....	37
<b>3 Literatur</b> .....	<b>40</b>
<b>4 Anhang (Prüfbögen)</b> .....	<b>42</b>
Grünspecht ( <i>Picus viridis</i> ) .....	42
Waldkauz ( <i>Strix aluco</i> ) .....	45
Waldohreule ( <i>Asio otus</i> ) .....	48
„Bartfledermaus“ ( <i>Myotis brandtii</i> / <i>M. mystacinus</i> ) .....	51
Breitflügel-Fledermaus ( <i>Eptesicus serotinus</i> ) .....	55
Großer Abendsegler ( <i>Nyctalus noctula</i> ) .....	58
Großes Mausohr ( <i>Myotis myotis</i> ) .....	61
Kleiner Abendsegler ( <i>Nyctalus leisleri</i> ) .....	64
„Langohr“ ( <i>Plecotus auritus</i> / <i>P. austriacus</i> ) .....	67
Rauhautfledermaus ( <i>Pipistrellus nathusii</i> ).....	71
Wasserfledermaus ( <i>Pipistrellus daubentonii</i> ).....	74
Zwergfledermaus ( <i>Pipistrellus pipistrellus</i> ).....	77



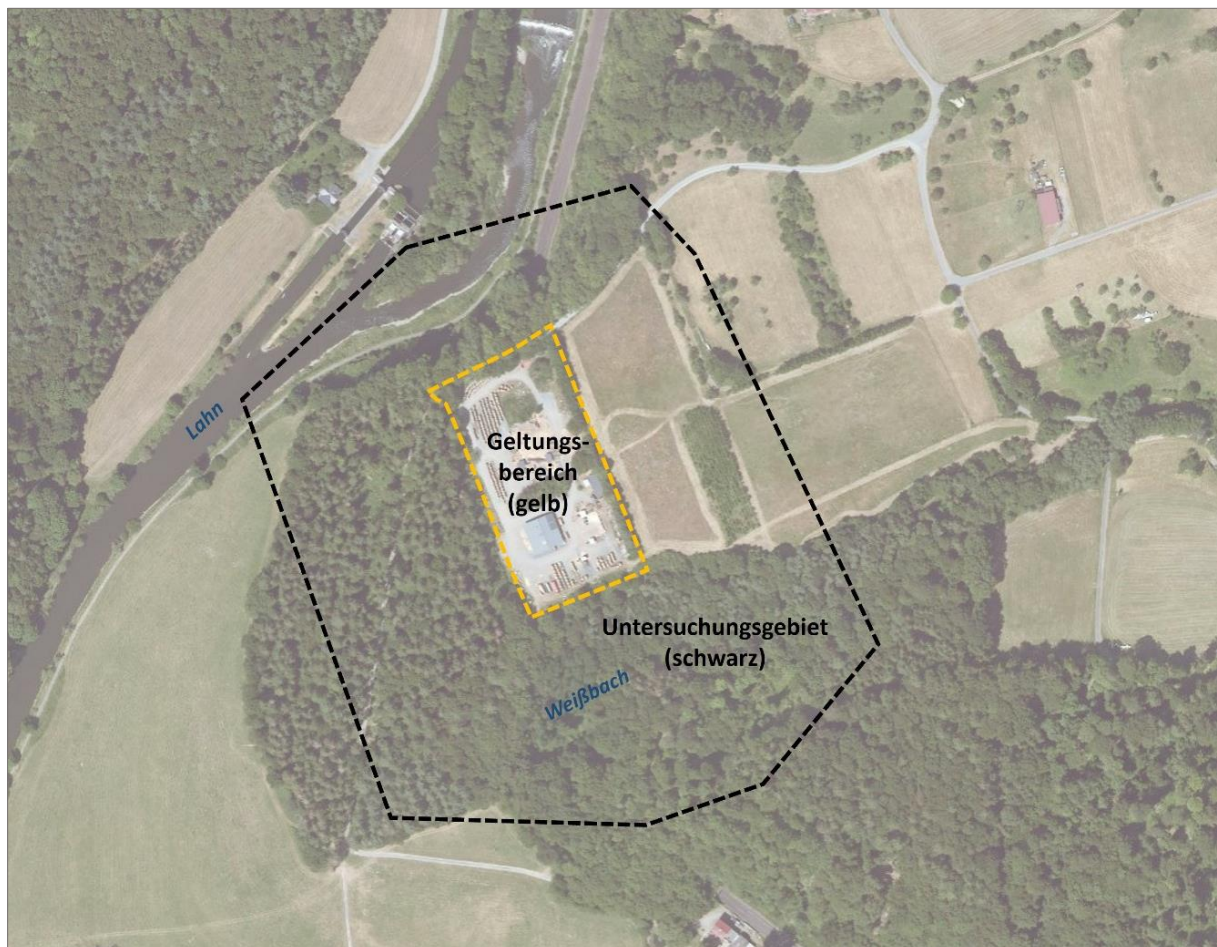
## 1 Einleitung

### 1.1 Veranlassung und Aufgabenstellung

Im Stadtteil Kirschhofen der Stadt Weilburg ist die Aufstellung des vorhabenbezogenen Bebauungsplanes „Auf dem Mühlberg“ geplant. Der Geltungsbereich ist der nachfolgenden Übersichtskarte (Abb. 1) zu entnehmen. Die Karte unterscheidet in den Geltungsbereich (Bereich in dem tatsächlich verändernde Eingriffe geplant sind) und den Untersuchungsbereich. Letzterer bezieht sich auf die Erfassung der Vögel, da für diese Tiergruppe größere räumliche Störwirkungen anzunehmen sind. Der Bericht bezieht sich auf den Vorentwurf des Bebauungsplans mit Stand vom 07.07.2022.

Das vorliegende Gutachten verfolgt die in diesem Zusammenhang geforderte Überprüfung, ob durch die geplante Nutzung artenschutzrechtlich besonders zu prüfende Arten betroffen sind. Gegebenenfalls ist sicherzustellen, dass durch geeignete Maßnahmen keine Verbotstatbestände gemäß § 44 BNatSchG eintreten.

Der Bericht liefert Aussagen zur angetroffenen Fauna, deren artenschutzrechtlichem Status und hebt wichtige Strukturelemente im Planungsraum hervor. Quantifizierende Aussagen zu notwendigen Vermeidungs- und Ausgleichsmaßnahmen sind in den Prüfbögen festgelegt.



**Abb. 1:** Abgrenzung des Geltungsbereichs (gelb) sowie des Untersuchungsbereichs (schwarz) zum vorhabenbezogenen Bebauungsplan „Auf dem Mühlberg“; Stadt Weilburg, Stadtteil Kirschhofen (Bildquelle: Hessisches Ministerium für Umwelt, Klimaschutz, Landwirtschaft und Verbraucherschutz, aus natureg.hessen.de, 09/2021).

## **Situation**

Das Plangebiet liegt südlich des Stadtteils Kirschhofen der Stadt Weilburg. Das Plangebietes wird derzeit als Holzbetrieb genutzt.

Aus der Lage, der Verkehrssituation und der derzeitigen Nutzung der Umgebung resultiert ein moderates Störungsniveau (Lärm- und Lichtemissionen, Bewegungen, Verkehr). Im gesamten Geltungsbereich sind Gewöhnungseffekte anzunehmen.

## **Planungen**

Ziel des Bbauungsplanes ist die Ausweisung als Sondergebiet mit der Zweckbestimmung Holzverarbeitung.

Insgesamt sind durch die Festsetzungen Auswirkungen auf die Tierwelt denkbar. Als Resultat der Vorauswahl weist das Plangebiet unter Berücksichtigung der räumlichen Lage und der Habitatausstattung Qualitäten als Lebensraum für Vögel, Fledermäuse, Haselmäuse, Reptilien und Hirschkäfer auf. Infolgedessen ergibt sich das Erfordernis der Betrachtung der artenschutzrechtlichen Belange gemäß Bundesnaturschutzgesetz (BNatSchG).

### **1.2 Rechtliche Grundlagen**

Die Fauna-Flora-Habitat-Richtlinie (FFH-RL) und die Vogelschutzrichtlinie (V-RL) gehören zu den zentralen Beiträgen der Europäischen Union zum Erhalt der biologischen Vielfalt in Europa. Das Gesamtziel besteht darin, die FFH-Arten sowie alle europäischen Vogelarten in einem günstigen Erhaltungszustand zu bewahren, beziehungsweise die Bestände der Arten langfristig zu sichern. Um dieses Ziel zu erreichen, hat die EU über die beiden genannten Richtlinien zwei Schutzinstrumente eingeführt: das Schutzgebietssystem NATURA 2000 sowie die strengen Bestimmungen zum Artenschutz. Der Artenschutz stellt damit neben den flächenbezogenen Schutzinstrumenten des Schutzgebietssystems NATURA 2000 ein eigenständiges zweites Instrument für den Erhalt der Arten dar. Die artenschutzrechtlichen Vorschriften betreffen sowohl den physischen Schutz von Tieren und Pflanzen als auch den Schutz ihrer Lebensstätten. Sie gelten gemäß Art. 12 FFH-RL für alle FFH-Arten des Anhangs IV, beziehungsweise gemäß Art. 5 V-RL für alle europäischen Vogelarten. Anders als das Schutzgebietssystem NATURA 2000 gelten die strengen Artenschutzregelungen flächendeckend überall dort, wo die betreffende Art vorkommt.

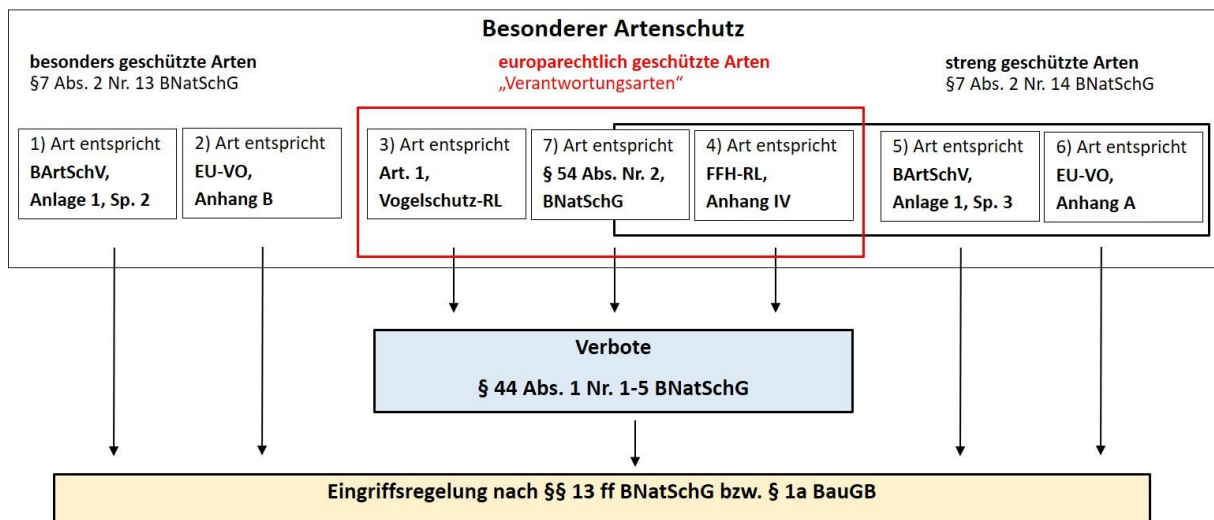
Entsprechend der Definition in § 7 BNatSchG sind bei einer artenschutzrechtlichen Prüfung die folgenden Kategorien zu berücksichtigen:

- besonders geschützte Arten
- streng geschützte Arten inklusive der FFH-Anhang-IV-Arten
- europäische Vogelarten

Aus Sicht der Planungspraxis lässt sich ein derart umfangreiches Artenspektrum bei einem Planungsverfahren jedoch nicht sinnvoll bewältigen. Im Zuge der Änderung des BNatSchGs wurden die nur

national besonders geschützten Arten (ohne europäische Vogelarten) von den artenschutzrechtlichen Verboten bei Planungs- und Zulassungsvorhaben teilweise freigestellt (§ 44 BNatSchG). Die Belange dieser national geschützten Arten werden prinzipiell im Rahmen der Eingriffsregelung berücksichtigt. Für Europäische Vogelarten (gemäß EU-Vogelschutzrichtlinie, Art. 1) gilt dies jedoch nicht. Alle Vogelarten werden dementsprechend in die artenschutzrechtliche Prüfung eingeschlossen.

Zur Vereinfachung der Bewertung dieser Vogelarten wurde für Hessen eine zentrale Einstufung eingeführt, die deren Erhaltungszustände anhand eines Ampelschemas (Vogelampel) der Staatlichen Vogelschutzwarte für Hessen, Rheinland-Pfalz und Saarland mindestens als „ungünstig bis unzureichend“ (gelb) oder schlechter (rot) einstuft. Vögel mit einem günstigem Erhaltungszustand (grün) werden entsprechend der Vorgabe im Leitfaden für die artenschutzrechtliche Prüfung in Hessen in tabellarischer Form bearbeitet.



**Abb. 2:** Abgrenzung der im Artenschutz nach §§ 44, 45 BNatSchG zu behandelnden Arten der FFH-RL und der Vogelschutz-RL (Gruppen 3 und 4) sowie der „Verantwortungsarten“ (Gruppe 7) zu den weiteren nach § 7 BNatSchG besonders und streng geschützten Arten (Gruppen 1, 2, 5 und 6). „Verantwortungsarten“ erst ab Inkrafttreten einer RechtsVO nach § 54 Abs. 1 Nr. 2 BNatSchG besonders zu prüfen. Abgeändert nach BMVBS (2008). Quelle: HMUKLV (2015) S. 10., verändert.

### Verbotstatbestände des § 44 BNatSchG

§ 44 BNatSchG ist die zentrale Vorschrift des Artenschutzes, die für die besonders und die streng geschützten Arten unterschiedliche Verbote von Beeinträchtigungen beinhaltet.

Gemäß § 44 Abs. 1 BNatSchG ist es verboten,

1. wild lebenden Tieren der besonders geschützten Arten nachzustellen, sie zu fangen, zu verletzen oder zu töten oder ihre Entwicklungsformen aus der Natur zu entnehmen, zu beschädigen oder zu zerstören,
2. wild lebende Tiere der streng geschützten Arten und der europäischen Vogelarten während der Fortpflanzungs-, Aufzucht-, Mauser-, Überwinterungs- und Wanderzeiten erheblich zu stören; eine

erhebliche Störung liegt vor, wenn sich durch die Störung der Erhaltungszustand der lokalen Population einer Art verschlechtert,

3. Fortpflanzungs- oder Ruhestätten der wild lebenden Tiere der besonders geschützten Arten aus der Natur zu entnehmen, zu beschädigen oder zu zerstören,

4. wild lebende Pflanzen der besonders geschützten Arten oder ihre Entwicklungsformen aus der Natur zu entnehmen, sie oder ihre Standorte zu beschädigen oder zu zerstören (Zugriffsverbote).

Sind in Anhang IV Buchstabe a der Richtlinie 92/43/EWG aufgeführte Tierarten, europäische Vogelarten oder solche Arten betroffen, die in einer Rechtsverordnung nach § 54 Absatz 1 Nummer 2 aufgeführt sind, liegt ein Verstoß gegen

1. das Tötungs- und Verletzungsverbot nach Absatz 1 Nummer 1 nicht vor, wenn die Beeinträchtigung durch den Eingriff oder das Vorhaben auch unter Berücksichtigung von Vermeidungsmaßnahmen das Tötungs- und Verletzungsrisiko für Exemplare der betroffenen Arten nicht signifikant erhöht und diese Beeinträchtigung unvermeidbar ist,

2. das Verbot des Nachstellens und Fangens wild lebender Tiere und der Entnahme, Beschädigung oder Zerstörung ihrer Entwicklungsformen nach Absatz 1 Nummer 1 nicht vor, wenn die Tiere oder ihre Entwicklungsformen im Rahmen einer erforderlichen Maßnahme, die auf den Schutz der Tiere vor Tötung oder Verletzung oder ihrer Entwicklungsformen vor Entnahme, Beschädigung oder Zerstörung und die Erhaltung der ökologischen Funktion der Fortpflanzungs- oder Ruhestätten im räumlichen Zusammenhang gerichtet ist, beeinträchtigt werden und diese Beeinträchtigungen unvermeidbar sind,

3. das Verbot nach Absatz 1 Nummer 3 nicht vor, wenn die ökologische Funktion der von dem Eingriff oder Vorhaben betroffenen Fortpflanzungs- und Ruhestätten im räumlichen Zusammenhang weiterhin erfüllt wird.

Nach § 45 Abs. 7 BNatSchG können von den Verboten des § 44 im Einzelfall weitere Ausnahmen zugelassen werden. Gründe hierfür sind:

1. zur Abwendung erheblicher land-, forst-, fischerei-, wasser- oder sonstiger erheblicher wirtschaftlicher Schäden,

2. zum Schutz der natürlich vorkommenden Tier- und Pflanzenwelt,

3. für Zwecke der Forschung, Lehre, Bildung oder Wiederansiedlung oder diesen Zwecken dienende Maßnahmen der Aufzucht oder künstlichen Vermehrung,

4. im Interesse der Gesundheit des Menschen, der öffentlichen Sicherheit, einschließlich der Verteidigung und des Schutzes der Zivilbevölkerung, oder der maßgeblich günstigen Auswirkungen auf die Umwelt oder

5. aus anderen zwingenden Gründen des überwiegenden öffentlichen Interesses einschließlich solcher sozialer oder wirtschaftlicher Art.

Eine Ausnahme darf nur zugelassen werden, wenn zumutbare Alternativen nicht gegeben sind und sich der Erhaltungszustand der Population einer Art nicht verschlechtert. Sofern in Bezug auf eine oder mehrere Arten erhebliche Auswirkungen zu erwarten sind, ist eine Ausnahme nach § 45 Abs. 7 BNatSchG erforderlich. Die Betroffenheit von Arten im Sinne des § 44 wird anhand der artenschutzrechtlichen Prüfung dokumentiert.

### **1.3 Methodik**

Die Untersuchung der artenschutzrechtlichen Relevanz der Planungen erfolgt entsprechend dem Leitfaden für die artenschutzrechtliche Prüfung in Hessen (HMUKLV 2015). Zur Ermittlung der artenschutzrechtlichen Wirkungen des Vorhabens wird eine 3-stufige Vorgehensweise gewählt:

#### **Stufe I: Ermittlung der Wirkfaktoren und Festlegung des Untersuchungsrahmens**

Es werden die Wirkfaktoren des Vorhabens ermittelt und der erforderliche Untersuchungsrahmen festgelegt.

#### **Stufe II: Prüfung der Verbotstatbestände und Vermeidung von Beeinträchtigungen**

Die artenschutzrechtlich besonders zu prüfenden Arten im Untersuchungsgebiet mit einer potenziellen Betroffenheit (Konfliktarten) werden zusammengestellt und hinsichtlich ihrer Betroffenheit untersucht. Dazu werden diese Arten des Untersuchungsgebietes im Rahmen einer Art-für-Art-Betrachtung mittels der Prüfprotokolle (vgl. Anhang) einer Einzelfallprüfung unterzogen. Es werden Maßnahmen entwickelt, die als Vermeidungsmaßnahmen oder als vorgezogene Ausgleichs-Maßnahmen (CEF) geeignet sind, eine artenschutzrechtlich besonders zu prüfende Beeinträchtigung nach § 44 BNatSchG ist zu vermeiden. Für Vogelarten, deren Erhaltungszustand in der sogenannten Ampelliste für hessische Brutvögel landesweit mit „grün“ (günstig) bewertet wurde, erfolgt eine vereinfachte Prüfung in tabellarischer Form.

#### **Stufe III: Ausnahmeverfahren**

Wenn erhebliche artenschutzrechtlich besonders zu prüfende Beeinträchtigungen zu erwarten und diese durch Vermeidungsmaßnahmen nicht zu umgehen sind, ist zu prüfen, ob gem. § 45 BNatSchG eine Ausnahme von den Verboten des § 44 BNatSchG möglich ist. Voraussetzung für eine Ausnahme sind zwingende Gründe des überwiegend öffentlichen Interesses sowie das Fehlen zumutbarer Alternativen bei gleichzeitiger Sicherung des Erhaltungszustandes der Population einer Art. Dieses Prüfverfahren ist in die Art-für-Art-Betrachtung mittels der Prüfprotokolle integriert.



## 2 Artenschutzrechtliche Betrachtung des Vorhabens

### 2.1 Stufe I: Ermittlung der Wirkfaktoren und Festlegung des Untersuchungsrahmens

#### 2.1.1 Ermittlung der Wirkfaktoren

Als mögliche Wirkfaktoren sind zunächst Veränderungen anzunehmen, die zu Habitatverlusten in den jeweils betroffenen Bereichen führen. Daraus ergeben sich primär ein Verlust von Fläche, Bäumen und Gehölzen und somit von potentiellen Ruhe- und Fortpflanzungsstätten. Sekundär sind Störungen der Fauna durch bau-, anlage- und betriebsbedingte Lärm- und Lichtemissionen und Bewegungen zu erwarten.

**Tab. 1:** Potentielle Wirkfaktoren im Rahmen des vorhabenbezogenen Bebauungsplans „Auf dem Mühlberg“; Stadt Weilburg, Stadtteil Kirschhofen.

Maßnahme	Wirkfaktor	mögliche Auswirkung
<b>baubedingt</b>		
Bauphase von <ul style="list-style-type: none"> <li>• Gebäuden</li> <li>• Verkehrsflächen</li> <li>• weitere Infrastruktur</li> </ul>	<ul style="list-style-type: none"> <li>• Bodenverdichtung, Bodenabtrag und Veränderung des natürlichen Bodenaufbaus und Bewuchs</li> <li>• Rodung von Bäumen und Gehölzen</li> </ul>	<ul style="list-style-type: none"> <li>• Lebensraumverlust und -degeneration</li> <li>• Verlust von Ruhe- und Fortpflanzungsstätten</li> <li>• Tötung oder Verletzen von Individuen</li> </ul>
Baustellenbetrieb	<ul style="list-style-type: none"> <li>• Lärmemissionen durch den Baubetrieb</li> <li>• Personenbewegungen</li> <li>• stoffliche Emissionen (z.B. Staub) durch den Baubetrieb</li> </ul>	<ul style="list-style-type: none"> <li>• Störung der Tierwelt</li> </ul>
<b>anlagebedingt</b>		
<ul style="list-style-type: none"> <li>• Sondergebiet (SO<sub>HV</sub>), Zweckbestimmung: Holzverarbeitung</li> <li>• Gestufter Waldrand</li> <li>• Erhalt von Bäumen, Sträuchern und sonstigen Bepflanzungen</li> <li>• Verkehrsflächen</li> <li>• weitere Infrastruktur</li> </ul>	<ul style="list-style-type: none"> <li>• Bodenverdichtung, Bodenabtrag und Veränderung des natürlichen Bodenaufbaus und Bewuchs.</li> </ul>	<ul style="list-style-type: none"> <li>• Lebensraumverlust und -degeneration</li> <li>• Verlust von Ruhe- und Fortpflanzungsstätten</li> <li>• Veränderung der Habitateignung</li> </ul>
<b>betriebsbedingt</b>		
<ul style="list-style-type: none"> <li>• Sondergebiet (SO<sub>HV</sub>), Zweckbestimmung: Holzverarbeitung</li> <li>• Gestufter Waldrand</li> <li>• Erhalt von Bäumen, Sträuchern und sonstigen Bepflanzungen</li> <li>• Verkehrsflächen</li> <li>• weitere Infrastruktur</li> </ul>	<ul style="list-style-type: none"> <li>• Lärmemissionen durch Verkehr usw.</li> <li>• Personenbewegungen</li> <li>• Fahrzeugbewegungen</li> </ul>	<ul style="list-style-type: none"> <li>• Lebensraumverlust und -degeneration</li> <li>• Verlust von Ruhe- und Fortpflanzungsstätten durch Störungen</li> <li>• Veränderung der Habitateignung</li> </ul>

Bau-, anlage- und betriebsbedingte Einflüsse auf das Umfeld sind durch das geplante Vorhaben und deren Anlagenteile für artenschutzrechtlich besonders zu prüfende Arten mit entsprechender Sensibilität in an den Planungsraum angrenzenden Bereichen denkbar. Im Planungsraum ist derzeit eine moderate Störungsintensität durch Lärm, Licht und Bewegungen festzustellen. Das Störungsniveau wird durch die Umsetzung der Planungen moderat verstärkt werden.

Die potentielle Betroffenheit artenschutzrechtlich besonders zu prüfender Arten kann sich daher aus der mit dem Vorhaben einhergehenden Abwertung der vorhandenen Lebensraumtypen mit einem Verlust von Ruhe- und Fortpflanzungsstätten, direkten Wirkungen auf Individuen (Tötung, Verletzen) sowie der Auslösung von Effektdistanzen durch baubedingte Verkehrs- und Personenbewegungen mit resultierenden Lärm- und Lichtemissionen ergeben. Zudem sind anlage- und betriebsbedingte Wirkungen denkbar. Insgesamt können die in Tabelle 1 dargestellten Wirkfaktoren mit den entsprechenden Auswirkungen differenziert werden.

### **2.1.2 Vorauswahlen der potentiell betroffenen artenschutzrechtlich besonders zu prüfenden Artengruppen**

Die artenschutzrechtlichen Betrachtungen umfassen die artenschutzrechtlich besonders zu prüfenden Artengruppen, die aufgrund der vorherrschenden Habitatbedingungen und der Art der Eingriffswirkung als sinnvoll erachtet wurden.

#### **Fledermäuse**

In Hessen kommen 19 Fledermausarten vor, die alle im Anhang IV der FFH-Richtlinie genannt werden. Im Untersuchungsbereich kommen Strukturen vor, die als Quartier geeignet wären. Hierzu sind beispielsweise Bäume und Gebäude zu rechnen, die Spalten- oder Höhlenquartiere aufweisen könnten. Fledermäuse reagieren durch die nachtaktive Lebensweise zwar meist unempfindlich gegenüber Störungen, jedoch reagieren sie oft sensibel auf den Verlust von wichtigen Jagdrevieren.

Das Eintreten der Verbotstatbestände nach § 44 Abs. 1 Nr. 1 BNatSchG (Verletzung und Tötung), § 44 Abs. 1 Nr. 2 BNatSchG (Erhebliche Störung) und § 44 Abs. 1 Nr. 3 BNatSchG (Zerstören von Fortpflanzungs- und Ruhestätten) ist möglich.

#### **Die Fledermäuse stellen eine potentiell betroffene Artengruppe dar.**

#### **Sonstige Säugetiere**

In Hessen kommen (außer den Fledermäusen) sechs Säugetierarten vor, die im Anhang IV der FFH-Richtlinie genannt werden. Regelmäßige Vorkommen weisen Biber, Feldhamster, Wildkatze, Haselmaus auf, zeitweise werden zudem Luchs und Wolf angetroffen.

Aufgrund der geographischen Lage, der vorhandenen Habitatstrukturen und den artspezifischen ökologischen Ansprüchen ist im Plangebiet sowie dessen Umfeld das Vorkommen der Haselmaus möglich. Das Eintreten der Verbotstatbestände nach § 44 Abs. 1 Nr. 1 BNatSchG (Verletzung und Tötung), § 44 Abs. 1 Nr. 2 BNatSchG (Erhebliche Störung) und § 44 Abs. 1 Nr. 3 BNatSchG (Zerstören von Fortpflanzungs- und Ruhestätten) ist möglich.

#### **Die Haselmaus stellt eine potentiell betroffene Art dar.**

#### **Vögel**

Im Gebiet kommen geeignete Strukturen vor, die als Brut- und Nahrungsraum geeignet sind. Vögel können durch die Flächeninanspruchnahme in ihren Ruhe- und Fortpflanzungsstätten betroffen

werden. Hierdurch sind Verluste von Ruhe- und Fortpflanzungsstätten und eine Tötung von Individuen möglich. Daneben ist das Auftreten von störungsempfindlichen Arten möglich. Beeinträchtigungen sind daher nicht auszuschließen.

Das Eintreten der Verbotstatbestände nach § 44 Abs. 1 Nr. 1 BNatSchG (Verletzung und Tötung), § 44 Abs. 1 Nr. 2 BNatSchG (Erhebliche Störung) und § 44 Abs. 1 Nr. 3 BNatSchG (Zerstören von Fortpflanzungs- und Ruhestätten) ist möglich.

**Die Vögel stellen eine potentiell betroffene Artengruppe dar.**

### **Reptilien**

In Hessen kommen sechs Reptilienarten vor, die im Anhang IV der FFH-Richtlinie genannt werden. Regelmäßige Vorkommen weisen Schlingnatter, Sumpfschildkröte, Zauneidechse, Smaragdeidechse, Mauereidechse und Äskulapnatter auf.

Aufgrund der geographischen Lage, der vorhandenen Habitatstrukturen und den artspezifischen ökologischen Ansprüchen ist im Plangebiet sowie dessen Umfeld das Vorkommen dieser Arten möglich.

Das Eintreten der Verbotstatbestände nach § 44 Abs. 1 Nr. 1 BNatSchG (Verletzung und Tötung), § 44 Abs. 1 Nr. 2 BNatSchG (Erhebliche Störung) und § 44 Abs. 1 Nr. 3 BNatSchG (Zerstören von Fortpflanzungs- und Ruhestätten) ist möglich.

**Die Reptilien stellen eine potentiell betroffene Artengruppe dar.**

### **Amphibien**

In Hessen kommen zehn Amphibienarten vor, die im Anhang IV der FFH-Richtlinie genannt werden. Regelmäßige Vorkommen weisen Geburtshelferkröte, Gelbbauchunke, Kreuzkröte, Wechselkröte, Laubfrosch, Knoblauchkröte, Moorfrosch, Springfrosch, Kleiner Wasserfrosch und Kammmolch auf.

Aufgrund der geographischen Lage, der vorhandenen Habitatstrukturen und den artspezifischen ökologischen Ansprüchen ist im Plangebiet sowie dessen Umfeld das Vorkommen dieser Arten auszuschließen.

Das Eintreten der Verbotstatbestände nach § 44 Abs. 1 Nr. 1 BNatSchG (Verletzung und Tötung), § 44 Abs. 1 Nr. 2 BNatSchG (Erhebliche Störung) und § 44 Abs. 1 Nr. 3 BNatSchG (Zerstören von Fortpflanzungs- und Ruhestätten) kann ausgeschlossen werden.

**Die Amphibien stellen keine potentiell betroffene Artengruppe dar.**

### **Käfer**

In Hessen kommen drei Käferarten vor, die im Anhang II bzw. IV der FFH-Richtlinie genannt werden. Regelmäßige Vorkommen weisen Heldbock, Hirschkäfer und Eremit auf.

Aufgrund der geographischen Lage, der vorhandenen Habitatstrukturen und den artspezifischen ökologischen Ansprüchen sind im Plangebiet sowie dessen Umfeld das Vorkommen des Hirschkäfers möglich.

Das Eintreten der Verbotstatbestände nach § 44 Abs. 1 Nr. 1 BNatSchG (Verletzung und Tötung), § 44

Abs. 1 Nr. 2 BNatSchG (Erhebliche Störung) und § 44 Abs. 1 Nr. 3 BNatSchG (Zerstören von Fortpflanzungs- und Ruhestätten) ist möglich.

**Der Hirschkäfer stellt eine potentiell betroffene Art dar.**

**Libellen**

In Hessen kommen fünf Libellenarten vor, die im Anhang IV der FFH-Richtlinie genannt werden. Regelmäßige Vorkommen weisen Grüne Flussjungfer/Keiljungfer, Asiatische Keiljungfer, Zierliche Moosjungfer, Große Moosjungfer und Östliche Moosjungfer auf.

Aufgrund der geographischen Lage, der vorhandenen Habitatstrukturen und den artspezifischen ökologischen Ansprüchen sind im Plangebiet sowie dessen Umfeld das Vorkommen dieser Arten auszuschließen.

Das Eintreten der Verbotstatbestände nach § 44 Abs. 1 Nr. 1 BNatSchG (Verletzung und Tötung), § 44 Abs. 1 Nr. 2 BNatSchG (Erhebliche Störung) und § 44 Abs. 1 Nr. 3 BNatSchG (Zerstören von Fortpflanzungs- und Ruhestätten) kann ausgeschlossen werden.

Die Libellen stellen keine potentiell betroffene Artengruppe dar.

**Schmetterlinge**

In Hessen kommen sieben Schmetterlingsarten vor, die im Anhang IV der FFH-Richtlinie genannt werden. Regelmäßige Vorkommen weisen Skabiosen-Scheckenfalter, Haarstrang-Wurzeleule, Blauschillernder Feuerfalter, Quendel-Ameisenbläuling, Dunkler und Heller Wiesenknopf-Ameisenbläuling, Schwarzer Apollo, Nachtkerzenschwärmer auf.

Aufgrund der geographischen Lage, der vorhandenen Habitatstrukturen und den artspezifischen ökologischen Ansprüchen ist im Plangebiet sowie dessen Umfeld das Vorkommen dieser Arten auszuschließen.

Das Eintreten der Verbotstatbestände nach § 44 Abs. 1 Nr. 1 BNatSchG (Verletzung und Tötung), § 44 Abs. 1 Nr. 2 BNatSchG (Erhebliche Störung) und § 44 Abs. 1 Nr. 3 BNatSchG (Zerstören von Fortpflanzungs- und Ruhestätten) kann ausgeschlossen werden.

Schmetterlinge stellen keine potentiell betroffene Artengruppe dar.

**Sonstige artenschutzrechtlich besonders zu prüfende Artengruppen**

In Hessen kommen weitere artenschutzrechtlich besonders zu prüfende Artengruppen vor (z.B. Weichtiere, Fische, Krebse, Heuschrecken usw.).

Aufgrund der geographischen Lage, der vorhandenen Habitatstrukturen und den artspezifischen ökologischen Ansprüchen ist im Plangebiet sowie dessen Umfeld das Vorkommen dieser Artengruppen auszuschließen.

Das Eintreten der Verbotstatbestände nach § 44 Abs. 1 Nr. 1 BNatSchG (Verletzung und Tötung), § 44 Abs. 1 Nr. 2 BNatSchG (Erhebliche Störung) und § 44 Abs. 1 Nr. 3 BNatSchG (Zerstören von Fortpflanzungs- und Ruhestätten) kann ausgeschlossen werden.

Sonstige artenschutzrechtlich besonders zu prüfende Artengruppen werden nicht betroffen.

### 2.1.3 Vögel

Da alle wildlebenden Vogelarten besonders geschützt, einige auch streng geschützt sind und gemäß § 44 Abs. 5 BNatSchG nachgewiesen werden muss, dass die ökologische Funktion der von Bauvorhaben betroffenen Fortpflanzungs- und Ruhestätten im räumlichen Zusammenhang weiterhin erfüllt wird sowie kein Tötungs- oder Verletzungsverbot eintreten darf, muss die Avifauna besonders berücksichtigt werden.

#### 2.1.3.1 Methode

Die Aufnahme der Vogelarten erfolgte akustisch und visuell als flächendeckende Revierkartierung nach SÜDBECK et al. (2005). Zur Erfassung der Reviervögel und der Nahrungsgäste wurden im Zeitraum von August 2020 sowie von März bis Juni 2021 sechs Tages- und zwei Abendbegehungen durchgeführt, bei denen die Revierpaare der vorkommenden Arten anhand singender Männchen erfasst wurden (Tab. 2). Als Reviere zählten nur die Teile, in denen ein Paar mehrmals festgestellt wurde. Außerdem konnten einige direkte Brutnachweise durch fütternde Altvögel, Warnverhalten bzw. eben flügge gewordene Jungvögel festgestellt werden.

Es wurden gezielte Untersuchungen zum Vorkommen von Eulen mittels Klangattrappen nach SÜDBECK et al. (2005) durchgeführt.

**Tab. 2:** Begehungen zur Erfassung der Avifauna.

Begehungen	Termin	Info
1. Begehung	28.08.2020	Reviervögel, Nahrungsgäste (tags)
2. Begehung	22.03.2021	Reviervögel, Nahrungsgäste (tags)
3. Begehung	15.04.2021	Reviervögel, Nahrungsgäste (tags)
4. Begehung	15.04.2021	Reviervögel, Nahrungsgäste (abends); Eulenkartierung
5. Begehung	10.05.2021	Reviervögel, Nahrungsgäste (tags)
6. Begehung	20.05.2021	Reviervögel, Nahrungsgäste (tags)
7. Begehung	31.05.2021	Reviervögel, Nahrungsgäste (abends); Eulenkartierung
8. Begehung	15.06.2021	Reviervögel, Nahrungsgäste (tags)

#### 2.1.3.2 Ergebnisse

##### a) Reviervögel

Im Rahmen der Erfassungen konnten im Untersuchungsraum sowie im Umfeld 26 Arten mit 53 Revieren als Reviervögel identifiziert werden (Tab. 3, Abb. 3).

Hierbei konnten mit **Grünspecht** (*Picus viridis*), **Waldkauz** (*Strix aluco*) und **Waldohreule** (*Asio otus*) streng geschützte Arten (BArtSchV) festgestellt werden. Arten des Anhangs I der EU-Vogelschutzrichtlinie wurden nicht festgestellt.



Der Erhaltungszustand von **Waldohreule** (*Asio otus*) wird aktuell in Hessen als ungünstig bis unzureichend (Vogelampel: gelb) bewertet. Arten mit ungünstigem bis schlechtem Erhaltungszustand (Vogelampel: rot) wurden nicht festgestellt.

Bei den weiteren festgestellten Arten handelt es sich um weit verbreitete Vogelarten mit nur geringem Gefährdungspotential, die zudem weder in der Roten Liste Deutschlands noch der des Landes Hessen geführt werden.

**Tab. 3:** Reviervögel der Untersuchungen mit Angaben zum aktuellen Schutzstatus sowie der Gefährdungssituation (Rote Liste, Vogelampel). Angaben nach RYSLAVY et al. (2020), VSW (2014) und VSW & HGON (2016).

Trivialname	Art	Kürzel	Reviere	besondere Verantwortung			Rote Liste		Erhaltungszustand Hessen
				EU	D	D	Hessen	Hessen	
Amsel	<i>Turdus merula</i>	A	5	-	-	§	*	*	+
Bachstelze	<i>Motacilla alba</i>	Ba	1	-	-	§	*	*	+
Blaumeise	<i>Parus caeruleus</i>	Bm	3	-	-	§	*	*	+
Buchfink	<i>Fringilla coelebs</i>	B	4	-	-	§	*	*	+
Buntspecht	<i>Dendrocopos major</i>	Bs	1	-	-	§	*	*	+
Fitis	<i>Phylloscopus trochilus</i>	F	1	-	-	§	*	*	+
Gartenbaumläufer	<i>Certhia brachydactyla</i>	Gb	1	!	-	§	*	*	+
Gartengrasmücke	<i>Sylvia borin</i>	Gg	1	!	-	§	*	*	+
Gimpel	<i>Pyrrhula pyrrhula</i>	Gim	1	-	-	§	*	*	+
Grünfink	<i>Carduelis chloris</i>	Gf	1	-	-	§	*	*	+
Grünspecht	<i>Picus viridis</i>	Gü	1	!! & !	-	§§	*	*	+
Hausrotschwanz	<i>Phoenicurus ochruros</i>	Hr	1	-	-	§	*	*	+
Heckenbraunelle	<i>Prunella modularis</i>	He	1	-	-	§	*	*	+
Kernbeißer	<i>Coccothraustes coccothraustes</i>	Kb	1	!	-	§	*	*	+
Kleiber	<i>Sitta europaea</i>	Kl	2	-	-	§	*	*	+
Kohlmeise	<i>Parus major</i>	K	7	-	-	§	*	*	+
Mönchsgrasmücke	<i>Sylvia atricapilla</i>	Mg	4	-	-	§	*	*	+
Rotkehlchen	<i>Erithacus rubecula</i>	R	4	-	-	§	*	*	+
Singdrossel	<i>Turdus philomelos</i>	Sd	1	-	-	§	*	*	+
Sommergoldhähnchen	<i>Regulus ignicapilla</i>	Sg	1	-	-	§	*	*	+
Sumpfmeise	<i>Parus palustris</i>	Sum	2	-	-	§	*	*	+
Waldkauz	<i>Strix aluco</i>	Wz	1	!	-	§§	*	*	+
Waldohreule	<i>Asio otus</i>	Wo	1	-	-	§§	*	3	o
Wintergoldhähnchen	<i>Regulus regulus</i>	Wg	1	-	-	§	*	*	+
Zaunkönig	<i>Troglodytes troglodytes</i>	Z	4	-	-	§	*	*	+
Zilpzalp	<i>Phylloscopus collybita</i>	Zi	2	-	-	§	*	*	+

! = hohe Verantwortung (Hessen bzw. D) !! = sehr hohe Verantwortung !!! = extrem hohe Verantwortung

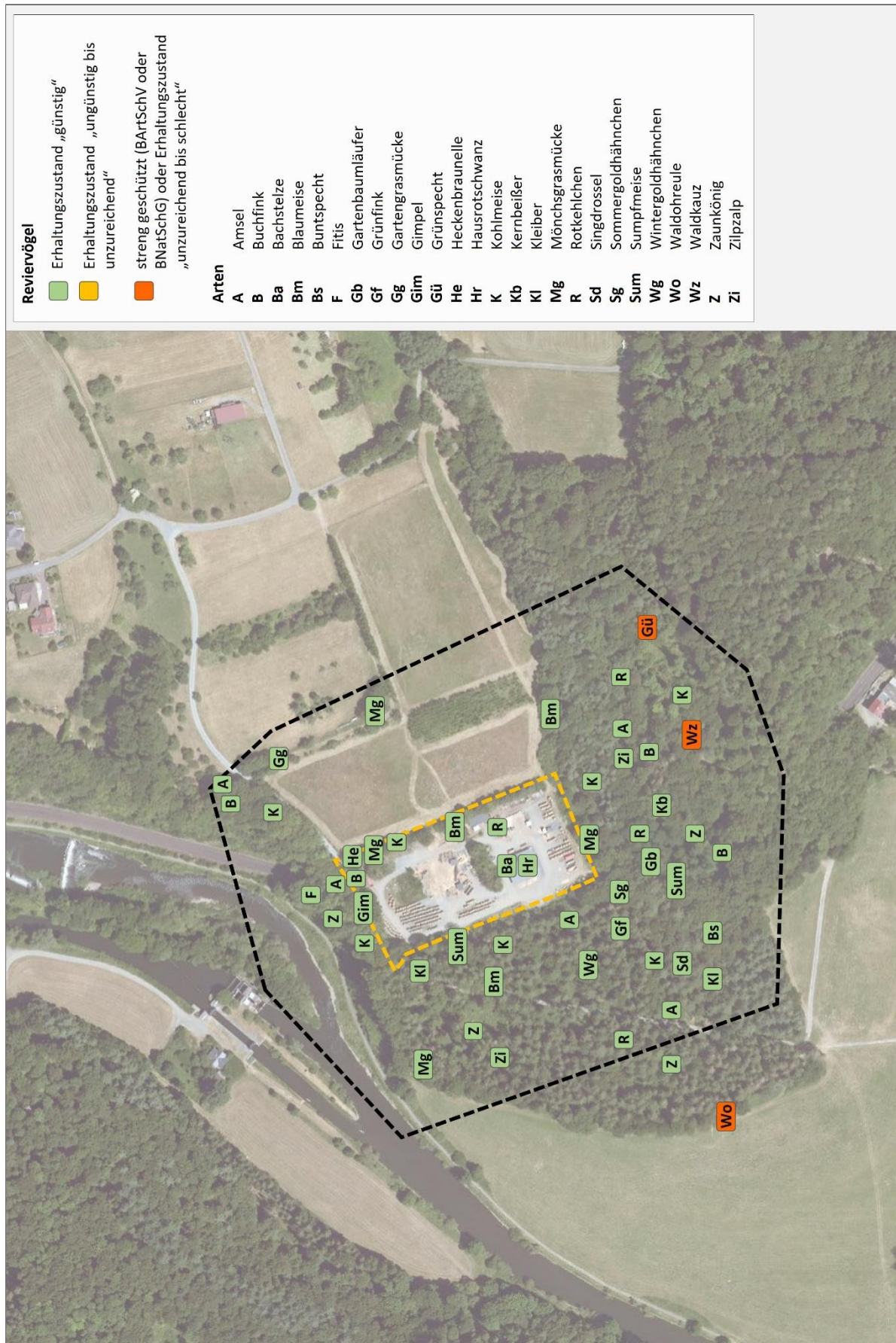
I = Art des Anhangs I der EU-VSRL Z = Gefährdete Zugvogelart nach Art. 4.2 der VSRL

§ = besonders geschützt §§ = streng geschützt

\* = ungefährdet D = Daten unzureichend V = Vorwarnliste G = Gefährdung anzunehmen R = selten

3 = gefährdet 2 = stark gefährdet 1 = Vom Aussterben bedroht 0 = ausgestorben oder verschollen

+ = günstig o = ungünstig bis unzureichend - = ungünstig bis schlecht n.b. = nicht bewertet



**Abb. 3:** Reviervogelarten im Geltungsbereich (gelb) und Untersuchungsraum (schwarz) 2020 und 2021 (Bildquelle: Hessisches Ministerium für Umwelt, Klimaschutz, Landwirtschaft und Verbraucherschutz, aus natureg.hessen.de, 09/2021).

Abbildung 3 stellt die am Standort vorgefundenen Vogelarten kartographisch dar. Entsprechend der Methodik geben die Punkte das Zentrum des angenommenen Reviers an. Dies entspricht nicht immer dem Standort der Ruhe- und Fortpflanzungsstätte.

### b) Nahrungsgäste

Neben den Reviervögeln wurden weitere Vogelarten nachgewiesen, die den Untersuchungsraum und angrenzende Bereiche als Nahrungsgäste besuchen (Tab. 4, Abb. 4).

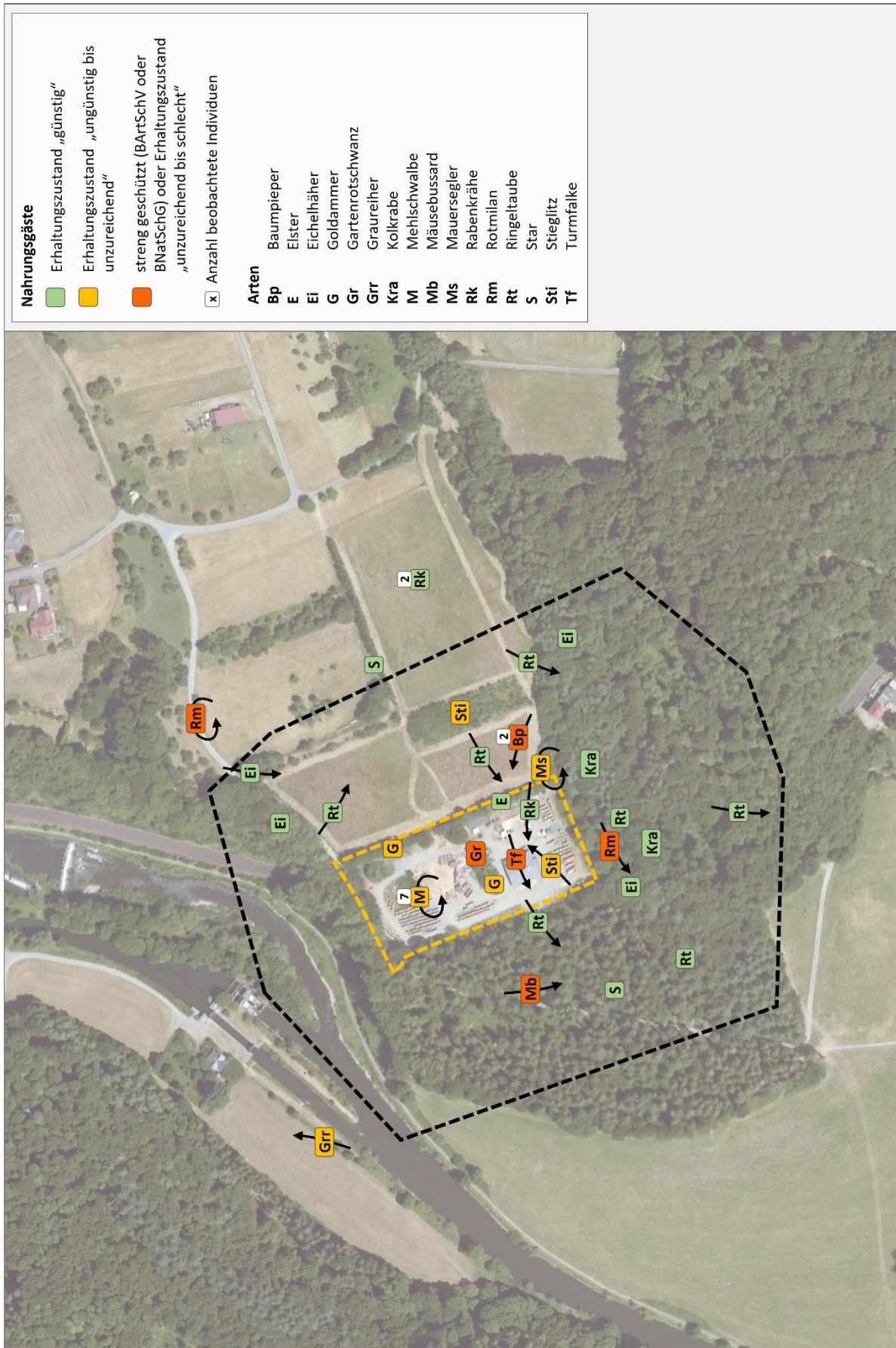
Hierbei konnten mit Mäusebussard (*Buteo buteo*), Rotmilan (*Milvus milvus*) und Turmfalke (*Falco tinnunculus*) streng geschützte Arten (BArtSchV) festgestellt werden. Zudem stellt der Rotmilan eine Art des Anhangs I der EU-Vogelschutzrichtlinie dar.

**Tab. 4:** Nahrungsgäste der Untersuchungen mit Angaben zum aktuellen Schutzstatus sowie der Gefährdungssituation (Rote Liste, Vogelampel). Angaben nach HÜPPOP et al. (2013), RYSLAVY et al. (2020), VSW (2014) und VSW & HGON (2016).

Trivialname	Art	Kürzel	besondere				Erhaltungszustand Hessen
			Verant- wortung	Schutz EU D	Rote Liste D Hessen	Zugvögel	
Baumpieper	<i>Anthus trivialis</i>	Bp	-	- §	V 2	*	-
Eichelhäher	<i>Garrulus glandarius</i>	Ei	-	- §	* *	*	+
Elster	<i>Pica pica</i>	E	-	- §	* *	-	+
Gartenrotschwanz	<i>Phoenicurus phoenicurus</i>	Gr	!!	Z §	* 2	*	-
Goldammer	<i>Emberiza citrinella</i>	G	-	- §	* V	*	o
Graureiher	<i>Ardea cinerea</i>	Grr	-	Z §	* *	*	o
Kolkrabe	<i>Corvus corax</i>	Kra	-	- §	* *	*	+
Mauersegler	<i>Apus apus</i>	Ms	!	- §	* *	*	o
Mäusebussard	<i>Buteo buteo</i>	Mb	!	- §§	* *	*	+
Mehlschwalbe	<i>Delichon urbicum</i>	M	-	- §	3 3	*	o
Rabenkrähe	<i>Corvus corone</i>	Rk	!	- §	* *	*	+
Ringeltaube	<i>Columba palumbus</i>	Rt	-	- §	* *	*	+
Rotmilan	<i>Milvus milvus</i>	Rm	!!! & !!	I §§	* V	3	o
Star	<i>Sturnus vulgaris</i>	S	-	- §	3 *	*	+
Stieglitz	<i>Carduelis carduelis</i>	Sti	-	- §	* V	*	o
Turmfalke	<i>Falco tinnunculus</i>	Tf	-	- §§	* *	*	+

! = hohe Verantwortung (Hessen bzw. D) !! = sehr hohe Verantwortung !!! = extrem hohe Verantwortung  
 I = Art des Anhangs I der EU-VSRL Z = Gefährdete Zugvogelart nach Art. 4.2 der VSRL  
 § = besonders geschützt §§ = streng geschützt  
 \* = ungefährdet D = Daten unzureichend V = Vorwarnliste G = Gefährdung anzunehmen R = selten  
 3 = gefährdet 2 = stark gefährdet 1 = Vom Aussterben bedroht 0 = ausgestorben oder verschollen  
 + = günstig o = ungünstig bis unzureichend - = ungünstig bis schlecht n.b. = nicht bewertet





**Abb. 4:** Nahrungsgäste im Geltungsbereich (gelb) und Untersuchungsraum (schwarz) 2020 und 2021 (Bildquelle: Hessisches Ministerium für Umwelt, Klimaschutz, Landwirtschaft und Verbraucherschutz, aus natureg.hessen.de, 09/2021).

Der Erhaltungszustand von Goldammer (*Emberiza citrinella*), Graureiher (*Ardea cinerea*), Mauersegler (*Apus apus*), Mehlschwalbe (*Delichon urbicum*), Rotmilan (*Milvus milvus*) und Stieglitz (*Carduelis carduelis*) wird aktuell in Hessen als ungünstig bis unzureichend (Vogelampel: gelb), der von Baumpieper (*Anthus trivialis*) und Gartenrotschwanz (*Phoenicurus phoenicurus*) sogar als ungünstig bis schlecht (Vogelampel: rot) bewertet. Gartenrotschwanz und Graureiher stellen gefährdete Zugvogelarten nach Art. 4.2 der Vogelschutzrichtlinie dar.

Bei den weiteren festgestellten Arten handelt es sich um weit verbreitete Vogelarten mit nur geringem Gefährdungspotential, die bis auf den Star (*Sturnus vulgaris*) zudem weder in der Roten Liste Deutschlands noch der des Landes Hessen geführt werden.

### **2.1.3.3 Faunistische Bewertung**

Hinsichtlich der Reviervogelarten ist der Planungsraum als regelmäßig genutzte Gewerbefläche mit angrenzendem Wald mit der zu erwartenden Avifauna anzusehen. Wertgebend sind das Vorkommen von Grünspecht, Waldkauz und Waldohreule. Die angetroffenen Nahrungsgäste entsprechen dem zu erwartenden Spektrum, wobei mit Mäusebussard, Rotmilan und Turmfalke streng geschützte Vogelarten den Planungsraum und dessen Umfeld als Jagd- und Nahrungsraum nutzen.

#### Grünspecht, Waldkauz und Waldohreule

Die Reviere von Grünspecht, Waldkauz und Waldohreule befinden sich außerhalb des aktuellen Geltungsbereichs. Diese werden durch die Planungen weder direkt noch indirekt betroffen. Der Verlust von Ruhe- und Fortpflanzungsstätten oder die Gefahr von Individuenverlusten kann somit ausgeschlossen werden. Eine erhebliche Verschlechterung der Habitatbedingungen, beispielsweise in Bezug auf die Eignung als Nahrungsraum, ist durch die geplante Bebauung ebenfalls nicht zu erwarten.

#### Allgemein häufige Arten

Generell können Eingriffe in Gehölzbereiche und Gebäude einen Verlust von Ruhe- und Fortpflanzungsstätten bedingen und dadurch neben der direkten Gefahr von Individuenverlusten zu einer erheblichen Verschlechterung der Habitatbedingungen führen. Diese können von den ungefährdeten Arten im Allgemeinen durch das Ausweichen in Alternativhabitats in der Umgebung kompensiert werden.

#### Artenschutzrechtlich besonders zu prüfende Nahrungsgäste

Der Planungsraum und dessen Umfeld stellt für Baumpieper, Gartenrotschwanz, Goldammer, Graureiher, Mauersegler, Mäusebussard, Mehlschwalbe, Rotmilan, Stieglitz und Turmfalke ein gelegentlich frequentiertes Jagd- und Nahrungsrevier dar. Durch die aktuelle Nutzung finden die Nahrungsgäste insgesamt mäßige Bedingungen mit einem angemessenen Angebot an Beutetieren. Es kann jedoch davon ausgegangen werden, dass die festgestellten Arten nur eine lose Bindung an den Planungsraum aufweisen und ggf. auf Alternativflächen in der Umgebung ausweichen. Entsprechend geeignete Strukturen kommen im Umfeld des Planungsraums noch regelmäßig vor. Es ist mit keiner Beeinträchtigung



der Arten zu rechnen, die eine erhebliche Verschlechterung des Erhaltungszustands der jeweiligen lokalen Populationen bedingen könnte. Lärmemissionen sowie sonstige Störungen während der Bauzeiten führen meist zu vorübergehenden Beeinträchtigungen der Fauna. Die bauzeitliche Verdrängung ist somit in der Regel nur temporär und klingt nach Abschluss der Baumaßnahme ab.

#### Artenschutzrechtlich besonders zu prüfende Reviervögel

Zur detaillierteren Abschätzung der zu erwartenden Auswirkungen der aktuellen Planungen werden die artenschutzrechtlich besonders zu prüfenden Vogelarten im Zuge der artenschutzrechtlichen Betrachtung näher betrachtet. Der Schwerpunkt liegt auf **Grünspecht, Waldkauz** und **Waldohreule**.

#### **2.1.4 Fledermäuse**

Da alle Fledermausarten in Anhang IV der FFH-Richtlinie stehen und dementsprechend zu den nach § 7 BNatSchG streng geschützten Tierarten zählen, müssen deren Belange bei Eingriffsplanungen gemäß § 13 BNatSchG und wegen den allgemeinen Vorgaben des Artenschutzes nach § 44 BNatSchG besonders berücksichtigt werden.

##### **2.1.4.1 Methoden**

Die Feldbestimmung und systematische Erfassung von Fledermausvorkommen mit Hilfe von Detektoren wurde seit Beginn der 1980er Jahre zunehmend verbessert. Heute nimmt die Detektorarbeit in der Erfassung von Fledermausvorkommen eine zentrale Rolle ein. Als Grundlage dienen neben der exakten Beschreibung der Rufsequenzen unter bestimmten Verhaltenssituationen, die Weiterentwicklung der Aufnahme- und Analysetechniken sowie die methodische Weiterentwicklung der systematischen Erfassung und Bewertung von Fledermausvorkommen in der Landschaft.

Im Untersuchungsbereich wurden zwei Detektorbegehungen durchgeführt (Tab. 5). Während der Begehungen wurde jeder mit dem Detektor wahrnehmbare Ruf protokolliert und verortet. Als Detektor wurde das Modell Echo Meter Touch 2 Pro (Wildlife Acoustics) eingesetzt. Die Feldbestimmung erfolgte nachfolgenden Kriterien:

- Hauptfrequenz, Klang, Dauer und Pulsrate der Fledermausrufe.
- Größe und Flugverhalten der Fledermaus.
- Allgemeine Kriterien wie Habitat und Erscheinungszeitpunkt.

Im Untersuchungsbereich wurden zudem Untersuchungen mittels Bat-Recorder durchgeführt (Tab. 5). Hierbei wurden das Modell Song Meter Mini Bat der Firma Wildlife Acoustics eingesetzt. Bat-Recorder haben den Vorteil, dass sie die Rufe von Fledermäusen über längere Zeiträume automatisch erfassen. Hierdurch werden zufällige Aktivitätsschwankungen ausgeglichen. Gleichzeitig erhöht sich die Nachweiswahrscheinlichkeit für weniger aktive Arten und für zeitlich begrenzte Vorkommen (z. B. Transferflüge). Die Auswertung der Aufnahmen wurde mit Hilfe von KALEIDOSCOPE PRO 5 und SKIBA (2009) durchgeführt.

**Tab. 5:** Begehungen zur Erfassung von Fledermäusen.

Begehungen	Termin	Info
1. Begehung	04.09.2020	Detektorbegehung
2. Begehung	31.05.2021	Detektorbegehung
BAT-Recorder	31.05. - 15.06.2021	Automatische Langzeiterfassung

#### 2.1.4.2 Ergebnisse

Im Untersuchungsraum konnten durch die akustische Erfassung neun Fledermausarten nachgewiesen werden (Tab. 6, 7, Abb. 5). Hierbei handelt es sich um die häufig anzutreffende und synanthrope **Zwergfledermaus** (*Pipistrellus pipistrellus*), die **Breitflügelfledermaus** (*Eptesicus serotinus*), den **Großen** und **Kleinen Abendsegler** (*Nyctalus noctula* / *N. leisleri*), das **Große Mausohr** (*Myotis myotis*), die **Rauhautfledermaus** (*Pipistrellus nathusii*), die **Wasserfledermaus** (*Pipistrellus daubentonii*), ein „**Langohr**“ bestehend aus dem Schwesterkomplex Braunes und Graues Langohr (*Plecotus auritus* / *P. austriacus*) und eine „**Bartfledermaus**“ bestehend aus dem Schwesterkomplex Große und Kleine Bartfledermaus (*Myotis brandtii* / *M. mystacinus*).

**Tab. 6:** Fledermausarten der Untersuchungen, deren Schutzstatus und Angaben zum derzeitigen Erhaltungszustand. Angaben nach BFN (2019), BNATSCHG (2021), EIONET (2013-2018), KOCK & KUGELSCHAFTER (1996) und MEINIG et.al. (2020).

Trivialname	Art	Schutz		Rote Liste		Erhaltungszustand		
		EU	D	D	Hessen	Hessen	D	EU
Braunes Langohr	<i>Plecotus auritus</i>	IV	§§	3	2	+	+	o
Breitflügelfledermaus	<i>Eptesicus serotinus</i>	IV	§§	3	2	+	o	o
Graues Langohr	<i>Plecotus austriacus</i>	IV	§§	1	2	o	-	-
Große Bartfledermaus	<i>Myotis brandtii</i>	IV	§§	*	2	o	o	o
Großer Abendsegler	<i>Nyctalus noctula</i>	IV	§§	V	3	-	o	o
Großes Mausohr	<i>Myotis myotis</i>	II & IV	§§	*	2	+	o	o
Kleine Bartfledermaus	<i>Myotis mystacinus</i>	IV	§§	*	2	o	o	o
Kleiner Abendsegler	<i>Nyctalus leisleri</i>	IV	§§	D	2	o	o	-
Rauhautfledermaus	<i>Pipistrellus nathusii</i>	IV	§§	*	2	n.b.	o	o
Wasserfledermaus	<i>Myotis daubentonii</i>	IV	§§	*	3	+	+	o
Zwergfledermaus	<i>Pipistrellus pipistrellus</i>	IV	§§	*	3	+	+	o

II = Art des Anhang II IV = Art des Anhang IV; FFH-Richtlinie

§ = besonders geschützt §§ = streng geschützt

\* = ungefährdet D = Daten unzureichend V = Vorwarnliste G = Gefährdung anzunehmen R = selten

3 = gefährdet 2 = stark gefährdet 1 = Vom Aussterben bedroht 0 = ausgestorben oder verschollen

+ = günstig o = ungünstig bis unzureichend - = ungünstig bis schlecht n.b. = nicht bewertet

**Tab. 7:** Häufigkeit der Fledermausarten im Planungsraum im Jahr 2020 und 2021.

Trivialname	Art	Detektor		Bat-Recorder
		04.09.2020	31.05.2021	31.05. - 15.06.2021
"Bartfledermaus" **	<i>Myotis brandtii</i> / <i>M. mystacinus</i>	-	-	II
Breitflügelfledermaus	<i>Eptesicus serotinus</i>	-	-	III
Großer Abendsegler	<i>Nyctalus noctula</i>	-	I	III
Großes Mausohr	<i>Myotis myotis</i>	-	-	I
Kleiner Abendsegler	<i>Nyctalus leisleri</i>	-	-	II
"Langohr" **	<i>Plecotus auritus</i> / <i>P. austriacus</i>	-	-	III
Rauhautfledermaus	<i>Pipistrellus nathusii</i>	-	-	III
Wasserfledermaus	<i>Myotis daubentonii</i>	-	-	II
Zwergfledermaus	<i>Pipistrellus pipistrellus</i>	II	III	IV
** = nicht näher differenzierte Schwesternart				
<u>Häufigkeit</u>				
I = Einzelfund II = selten III = häufig IV = sehr häufig				

### 2.1.4.3 Faunistische Bewertung

Der Planungsraum erweist sich als Lebensraum für Fledermäuse. Erwartungsgemäß wird das Gebiet von den nachgewiesenen Arten unterschiedlich genutzt.

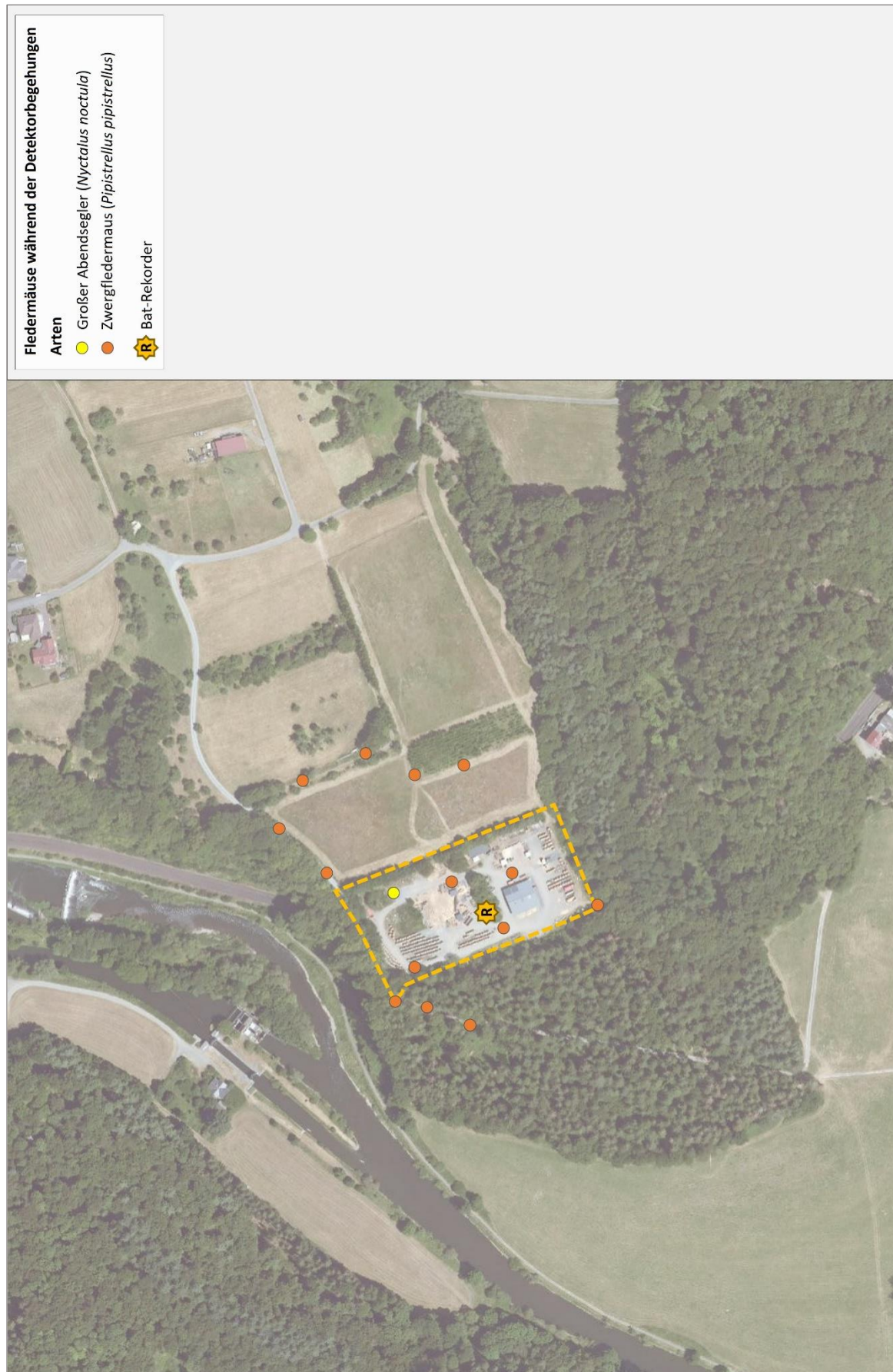
#### Jagdgebiete und Transferraum

Für „Bartfledermaus“, Breitflügelfledermaus, Kleinen Abendsegler, „Langohr“, Rauhautfledermaus, Wasserfledermaus und Zwergfledermaus hat der Untersuchungsraum, insbesondere entlang von Grenzstrukturen, eine Bedeutung als Jagd- und Nahrungsraum (Tab. 7). Der Verlust von Leitstrukturen bzw. kleinere Änderungen im Umfeld werden von der Zwergfledermaus üblicherweise schnell kompensiert. Die Zwergfledermaus, die regelmäßig in besiedelten Bereichen angetroffen wird, gilt als sehr anpassungsfähig. Ähnliches gilt für „Bartfledermaus“, Breitflügelfledermaus, Kleinen Abendsegler, „Langohr“, Rauhautfledermaus und Wasserfledermaus.

Der Große Abendsegler jagt üblicherweise in sehr großen Höhen, oft über Baumkronen oder auch Gebäuden. Eine engere Bindung an den Geltungsbereich ist daher nicht ableitbar. Eine erhebliche Beeinträchtigung ist ebenfalls nicht zu erwarten.

Das Große Mausohr konnte nur durch Einzelkontakt während der Langzeiterfassung nachgewiesen werden. Hieraus lassen sich keine klaren Aussagen ableiten. Aufgrund der geringen Nachweishäufigkeit weisen diese Arten vermutlich keine engere Bindung an den Geltungsbereich auf.

Regelmäßig frequentierte Transferrouten zwischen verschiedenen Quartieren, verschiedenen Jagdräumen oder Quartier und Jagdraum konnten nicht nachgewiesen werden.



**Abb. 5:** Fledermäuse während der Detektorbegehungen im Untersuchungsraum 2020 und 2021 (Bildquelle: Hessisches Ministerium für Umwelt, Klimaschutz, Landwirtschaft und Verbraucherschutz, aus [natureg.hessen.de](http://natureg.hessen.de), 09/2021).

**Tab. 8:** Quartierpräferenzen der Fledermausarten. Angaben nach DIETZ et al. (2007) & SKIBA (2009).

Trivialname	Art	Sommerquartier	Wochenstube	Winterquartier
Braunes Langohr	<i>Plecotus auritus</i>	Baumhöhlen, Fledermauskästen, Gebäude	wie Sommerquartier	Kälteunempfindlich; in Kellern, Baumhöhlen, Felshöhlen, Gesteinsspalten, Stollen, Gebäudespalten und Geröll
Breitflügel-Fledermaus	<i>Eptesicus serotinus</i>	Giebelbereich von Gebäuden, Schlössern, Kirchen, in Gebäudespalten und hinter Fensterläden, Fassadenverkleidungen	wie Sommerquartier	vorwiegend in Gebäuden, aber auch Baum- und Felshöhlen, Gesteinsspalten, Stollen und Geröll
Graues Langohr	<i>Plecotus austriacus</i>	Gebäude; oft in Dachstühlen, auch hinter Außenverkleidungen von Fenstern o.ä.	Gebäude, meist Dachstühle	Höhlen, Keller, Stollen oder Felsspalten oft nahe Eingang. Auch Dachräume der SQ
Große Bartfledermaus	<i>Myotis brandtii</i>	Baumhöhlen, unter Dächern, Fledermauskästen	Dachgestühl, hinter Fassaden, Fensterläden, Gebäudespalten waldnaher Gebäude	Höhlen und Stollen
Großer Abendsegler	<i>Nyctalus noctula</i>	meist Baumhöhlen und Fledermauskästen, hinter Fensterläden, Brücken	wie Sommerquartier	Baumhöhlen (fast nie in Hessen), Spalten an Gebäuden und Brücken, Höhlen
Großes Mausohr	<i>Myotis myotis</i>	Dachböden, Kirchen, Höhlen, Brücken	wie Sommerquartier	Höhlen, Stollen, Keller, Bunker
Kleine Bartfledermaus	<i>Myotis mystacinus</i>	Baumhöhlen, Fledermauskästen, Gebäude	Gebäude (Dachgestühl und Spalten), hinter baumrinden, in Baumspalten	Höhlen und Stollen
Kleiner Abendsegler	<i>Nyctalus leisleri</i>	meist Baumhöhlen, Fledermauskästen und selten an Gebäuden	wie Sommerquartier	Baumhöhlen oder Hohlräume von Gebäuden
Rauhautfledermaus	<i>Pipistrellus nathusii</i>	Baumhöhlen, Spalten, Fledermauskästen; seltener in Gebäuden	wie Sommerquartier, Holzverkleidungen von Scheunen, Häusern und Holzkirchen	Spalten von Felsen und Gebäuden, Holzstapel, selten in Baum- und Felshöhlen
Wasserfledermaus	<i>Myotis daubentonii</i>	Enge Stammaarisse, Fäulnis- oder Spechthöhlen v.a. am Waldrand. Fledermauskästen, Männchen häufig in Spaltenräumen von Brücken, Baumhöhlen oder unterirdischen Kanälen	Baumhöhlen und Fledermauskästen, auch Gewölbespalten, Dehnungsfugen von Brücken; seltener Gebäude. I.d.R. 20-50, in Gebäuden bis 600 Tiere	Großteils vermutlich Baumhöhlen und Felsspalten; Nachweise v.a. aus Höhlen, Stollen, Bunkeranlagen und Kellern
Zwergfledermaus	<i>Pipistrellus pipistrellus</i>	Gebäude (Spalten, Ritze, hinter Fassaden), Bäume (Ritzen und hinter Borke, Höhlen)	Gebäude (Spalten, Ritze, hinter Fassaden)	Stollen, Höhlen, Gebäude (Spalten, Ritze, hinter Fassaden), Keller



### Winterquartiere/Sommerquartiere/Wochenstuben

„Bartfledermaus“, Breitflügelfledermaus, Großer Abendsegler, Großes Mausohr, Kleiner Abendsegler, „Langohr“, Rauhautfledermaus, Wasserfledermaus und Zwergfledermaus

Aufgrund der artspezifischen Quartierpräferenzen sind Quartiere von „Bartfledermaus“, Breitflügelfledermaus, Großer Abendsegler, Großes Mausohr, Kleiner Abendsegler, „Langohr“, Rauhautfledermaus, Wasserfledermaus und Zwergfledermaus innerhalb des Eingriffsbereichs auszuschließen (Tab. 7, 8).

Zur detaillierteren Abschätzung der zu erwartenden Auswirkungen der aktuellen Planungen werden **alle im Gebiet vorkommenden Arten** im Zuge der anschließenden artenschutzrechtlichen Überprüfung näher betrachtet.

#### 2.1.5 Haselmaus

Die Haselmaus gehört zu den streng geschützten Arten laut Anhang IV der Flora-Fauna-Habitat-Richtlinie [92/43/EWG]. Zum Auffinden von Lebensräumen wurden die vorhandenen Gehölzbereiche auf das Vorkommen untersucht.

##### 2.1.5.1 Methode

Zur Kartierung der Haselmaus wurden an besonders vielversprechenden Standorten mit einem ausreichenden Angebot von Gehölzen sogenannte Nesting-Tubes ausgebracht (Abb. 6, 7).

Hierbei handelt es sich um ca. 25 cm lange Röhren, die an einer Seite verschlossen sind. Haselmäuse und andere Bilche nutzen diese gerne als Zwischenquartiere und legen dort kleine Nester an. Da Haselmäuse tagsüber schlafen, können die Tiere durch eine Kontrolle am Tage leicht erfasst werden. Die Haselmaus wurde von August bis Oktober 2020 sowie von April bis Juni 2021 untersucht (Tab. 9). Die Standorte an denen die Nesting-Tubes installiert wurden, zeigt Abbildung 7.

**Tab. 9:** Begehungen zur Erfassung von Haselmäusen.

Begehungen	Termin	Info
1. Begehung	12.08.2020	Übersichtsbegehung, Ausbringen von Nesting-Tubes
2. Begehung	28.08.2020	Kontrolle der Nesting-Tubes
3. Begehung	17.09.2020	Kontrolle der Nesting-Tubes
4. Begehung	01.10.2020	Kontrolle der Nesting-Tubes
5. Begehung	23.04.2021	Kontrolle der Nesting-Tubes
6. Begehung	20.05.2021	Kontrolle der Nesting-Tubes
7. Begehung	15.06.2021	Kontrolle der Nesting-Tubes
8. Begehung	24.06.2021	Kontrolle der Nesting-Tubes



**Abb. 6:** Nesting-Tube (Beispiel).

#### **2.1.5.2 Ergebnisse und faunistische Bewertung**

Im Rahmen der Erfassungen konnten im Untersuchungsraum keine Haselmäuse oder andere Bilche nachgewiesen werden. In keinem der Nesting-Tubes wurden Nester, die für die Anwesenheit der Bilche sprechen gefunden. Es konnte lediglich ein Nest von Mäusen festgestellt werden.

Aufgrund der fehlenden Nachweise der Haselmaus wird diese in der artenschutzrechtlichen Betrachtung nicht weiter berücksichtigt.

Das Eintreten der Verbotstatbestände nach § 44 Abs. 1 Nr. 1 BNatSchG (Verletzung und Tötung), § 44 Abs. 1 Nr. 2 BNatSchG (Erhebliche Störung) und § 44 Abs. 1 Nr. 3 BNatSchG (Zerstören von Fortpflanzungs- und Ruhestätten) kann ausgeschlossen werden.



**Abb. 7:** Nesting-Tubes im Untersuchungsraum 2020 und 2021 (Bildquelle: Hess. Ministerium für Umwelt, Klimaschutz, Landwirtschaft und Verbraucherschutz, aus [natureg.hessen.de](http://natureg.hessen.de), 09/2021).



## 2.1.6 Reptilien

Viele der heimischen Reptilien sind derzeit in ihrem Bestand gefährdet. Aus diesem Grund sind alle Reptilienarten nach BArtSchV bzw. auf europäischer Ebene durch Anhang IV der Fauna-Flora-Habitat-Richtlinie [92/43/EWG] gesetzlich geschützt.

### 2.1.6.1 Methoden

Zur Kartierung der Reptilien wurden besonders sonnenexponierte Stellen von Juli bis September 2020 sowie von April bis Juni 2021 untersucht (Tab. 10). Ein Schwerpunkt der Begehungen liegt besonders in den Übergangsbereichen, die an Gehölze oder ähnliche Strukturen anschließen und die als Verstecke dienen könnten. Einerseits findet sich dort eine große Anzahl potentiell guter Unterschlupfmöglichkeiten für Reptilien und andererseits nutzen die wechselwarmen Tiere vegetationsarme Flächen zum Sonnenbaden. Die Begehungen erfolgten an mehreren Tagen zu verschiedenen Uhrzeiten bei jeweils gutem Wetter. Damit können aktivitätsbedingte Unterschiede der Tiere ausgeglichen werden.

Zur Erhöhung der Nachweiswahrscheinlichkeit wurden Reptilienquadrate (ca. 80 x 80 cm) aus Dachpappe eingesetzt (Abb. 8). Diese erwärmen sich besonders schnell und bieten den wechselwarmen Tieren besonders gute Bedingungen. Durch die steinähnliche Oberfläche werden diese zudem besonders gerne angenommen. Die Standorte, an denen die Reptilienquadrate platziert wurden, zeigt Abbildung 9.



**Abb. 8:** Reptilienquadrat als künstliches Habitatelement (Beispiel).



**Abb. 9:** Reptilienquadrate im Untersuchungsraum 2020 und 2021 (Bildquelle: Hess. Ministerium für Umwelt, Klimaschutz, Landwirtschaft und Verbraucherschutz, aus natureg.hessen.de, 09/2021).



**Tab. 10:** Begehungen zur Erfassung von Hirschkäfern.

Begehungen	Termin	Info
1. Begehung	29.07.2020	Übersichtsbegehung, Ausbringen von Reptilienquadraten
2. Begehung	07.09.2020	Kontrolle der Reptilienquadrate
3. Begehung	17.09.2020	Kontrolle der Reptilienquadrate
4. Begehung	23.04.2021	Kontrolle der Reptilienquadrate
5. Begehung	20.05.2021	Kontrolle der Reptilienquadrate
6. Begehung	30.06.2021	Kontrolle der Reptilienquadrate

### 2.1.6.2 Ergebnisse und faunistische Bewertung

Im Rahmen der Erfassungen konnten im Untersuchungsraum trotz intensiver Nachsuche keine Reptilien nachgewiesen werden. Aufgrund der fehlenden Nachweise von Reptilien werden diese in der artenschutzrechtlichen Betrachtung nicht weiter berücksichtigt.

Das Eintreten der Verbotstatbestände nach § 44 Abs. 1 Nr. 1 BNatSchG (Verletzung und Tötung), § 44 Abs. 1 Nr. 2 BNatSchG (Erhebliche Störung) und § 44 Abs. 1 Nr. 3 BNatSchG (Zerstören von Fortpflanzungs- und Ruhestätten) kann ausgeschlossen werden.

### 2.1.7 Hirschkäfer

Der Hirschkäfer gehört zu den Anhang II-Arten der Flora-Fauna-Habitat-Richtlinie [92/43/EWG].

#### 2.1.7.1 Methode

Zum Auffinden von Lebensräumen wurden die vorhandenen Gehölzbereiche auf das Vorkommen untersucht. Dazu wurde der Untersuchungsraum an drei Terminen begangen (Tab. 10). Die Untersuchungen erfolgten nach HESSEN MOBIL (2020). Hierzu wurden Totholzstrukturen abgesucht sowie der Untersuchungsbereich während der Flugzeitregelmäßig kontrolliert. Alle Begehungen erfolgten bei jeweils günstigem Wetter.

**Tab. 11:** Begehungen zur Erfassung von Hirschkäfern.

Begehungen	Termin	Info
1. Begehung	04.09.2020	Absuchen des Plangebiets
2. Begehung	31.05.2021	Absuchen des Plangebiets
3. Begehung	15.06.2021	Absuchen des Plangebiets

#### 2.1.7.2 Ergebnisse und faunistische Bewertung

Im Rahmen der Erfassungen konnten im Untersuchungsraum keine Hirschkäfer nachgewiesen werden. Aufgrund der fehlenden Nachweise von Hirschkäfern werden diese in der artenschutzrechtlichen Betrachtung nicht weiter berücksichtigt.

Das Eintreten der Verbotstatbestände nach § 44 Abs. 1 Nr. 1 BNatSchG (Verletzung und Tötung), § 44 Abs. 1 Nr. 2 BNatSchG (Erhebliche Störung) und § 44 Abs. 1 Nr. 3 BNatSchG (Zerstören von Fortpflanzungs- und Ruhestätten) kann ausgeschlossen werden.

## 2.2 Stufe II: Prüfung von Verbotstatbeständen und Vermeidung von Beeinträchtigungen

In die Stufe II des Verfahrens wurden folgende Arten der untersuchten Tiergruppen aufgenommen:

### a) Vögel

Von den im Rahmen der faunistischen Untersuchungen nachgewiesenen Reviervogelarten wurden **Grünspecht, Waldkauz** und **Waldohreule** detailliert betrachtet. Die nachfolgenden Prüfungen von Verbotstatbeständen, Vermeidung von Beeinträchtigungen und eventuelle Ausnahmeverfahren werden aufgrund des unzureichenden bis ungünstigen Erhaltungszustands (Vogelampel: gelb) oder „streng geschützten“ Arten (BArtSchV) als ausführliche Art-für-Art-Prüfung (inkl. Prüfbögen) durchgeführt.

Reviervogelarten und Nahrungsgäste mit günstigem Erhaltungszustand (Vogelampel: grün) werden entsprechend der Vorgabe im Leitfaden für die artenschutzrechtliche Prüfung in Hessen in tabellarischer Form bearbeitet (Kap. 2.2.1).

Für Nahrungsgäste, die nach BArtSchV „streng geschützt“ sind oder deren Erhaltungszustand als unzureichend bis ungünstig bzw. schlecht (Vogelampel: gelb, rot) eingestuft werden oder die im Anhang I der EU-Vogelschutzrichtlinie genannt werden, sind Sachverhalte oft nicht eindeutig zuzuordnen, da das „Störungsverbot“ Art. 12 Abs. 1 b) FFH-RL nur dann eintritt, wenn diese Störung an den Fortpflanzungs- und Ruhestätten erfolgt oder sich auf deren Funktion auswirkt. Auf eine Art-für-Art-Prüfung wird daher bei diesen Arten verzichtet und stattdessen eine tabellarische Bewertung vorgenommen (Kap. 2.2.2). Sollten sich im Zusammenhang Hinweise ergeben, dass Tatbestände nach § 44 Abs. 1 Nr. 2 (Erhebliche Störung) oder Nr. 3 (Mittelbare Berührung, vgl. TRAUTNER 2020, S. 61) eintreten könnten, werden die betroffenen Vogelarten in die Art-für-Art Prüfung aufgenommen.

### b) Fledermäuse

Im Rahmen der faunistischen Untersuchungen konnten im Planungsgebiet „**Bartfledermaus**“, **Breitflügel-fledermaus**, **Großer Abendsegler**, **Großes Mausohr**, **Kleiner Abendsegler**, „**Langohr**“, **Rauhautfledermaus**, **Wasserfledermaus** und **Zwergfledermaus** nachgewiesen werden. Da alle heimischen Fledermausarten, aufgrund deren Status als FFH-Anhang IV-Art bzw. deren strengen Schutzes nach BArtSchV zu den artenschutzrechtlich besonders zu prüfenden Arten gerechnet werden müssen, betrachten die nachfolgenden Schritte die Prüfungen von Verbotstatbeständen, die Vermeidung von Beeinträchtigungen und eventuelle Ausnahmeverfahren. Die Prüfung wird anhand der aktuellen Musterbögen (Stand Juni 2015) als Art-für-Art-Prüfung durchgeführt. Zur besseren Übersicht erläutert eine tabellarische Darstellung die Resultate der Prüfung hinsichtlich der berücksichtigten Prüffaktoren sowie der Maßnahmen.

### c) Haselmaus

Aufgrund der fehlenden Nachweise von Haselmäusen werden diese in der artenschutzrechtlichen Betrachtung nicht weiter berücksichtigt.

**d) Reptilien**

Aufgrund der fehlenden Nachweise von Reptilien werden diese in der artenschutzrechtlichen Betrachtung nicht weiter berücksichtigt.

**e) Hirschkäfer**

Aufgrund der fehlenden Nachweise von Hirschkäfern werden diese in der artenschutzrechtlichen Betrachtung nicht weiter berücksichtigt.

**2.2.1 Tabellarische Prüfung von Vögeln mit günstigem Erhaltungszustand**

Für Vogelarten mit günstigem Erhaltungszustand (Vogelampel: grün) wird aufgrund ihrer Häufigkeit und Anpassungsfähigkeit davon ausgegangen, dass die ökologische Funktion ihrer Fortpflanzungs- und Ruhestätten im räumlichen Zusammenhang (bezogen auf § 44 Abs.1 Nr. 3 BNatSchG) weiterhin gewahrt wird bzw. keine Verschlechterung des Erhaltungszustands der lokalen Population eintritt (bezogen auf § 44 Abs.1 Nr.2 BNatSchG).

Das Eintreten der Verbotstatbestände nach § 44 Abs. 1 Nr. 1 BNatSchG (Verletzung und Tötung) kann für die betroffenen Arten nach der Prüfung bei Berücksichtigung von Vermeidungsmaßnahmen ausgeschlossen werden (Tab. 12). Hierbei sind folgende generelle Maßnahmen umzusetzen:

- Von einer Rodung von Bäumen und Gehölzen ist während der Brutzeit (01. März - 30. Sept.) aus artenschutzrechtlichen Gründen abzusehen. Sofern Rodungen in diesem Zeitraum notwendig werden, sind die betroffenen Bereiche zeitnah vor Beginn der Maßnahme durch einen Fachgutachter auf aktuelle Brutvorkommen zu kontrollieren.
- Bei Bauarbeiten im Zeitraum vom 01. März bis 30. September sind betroffene Bereiche zeitnah vor Beginn der Maßnahme durch einen Fachgutachter auf aktuelle Brutvorkommen zu kontrollieren sowie eine ökologische Baubegleitung durchzuführen.
- Zur Verhinderung von Vogelschlag an spiegelnden Gebäudefronten sollte für alle spiegelnden Gebäudeteile die Durchsichtigkeit durch Verwendung transluzenter Materialien oder flächiges Aufbringen von Markierungen (Punktraster, Streifen) reduziert werden. Zur Verringerung der Spiegelwirkung sollte eine Verglasung mit Außenreflexionsgrad von maximal 15 % verwendet werden.

**Ausgleich**

- Es wird davon ausgegangen, dass die betroffenen Arten aufgrund ihrer Anpassungsfähigkeit im verbleibenden und umliegenden Gehölzbestand sowie der geplanten Gehölzpflanzungen weiterhin ausreichende Habitatvoraussetzungen vorfinden. Ein darüberhinausgehender Ausgleich wird nicht als notwendig erachtet.

Erhebliche bau-, anlage- und betriebsbedingte Auswirkungen sind nicht zu erwarten. Viele der gefundenen Vogelarten gelten als verhältnismäßig stresstolerant. Im Planungsraum kann es während der Bauzeit durch Lärmemissionen sowie sonstige Störungen zu vorübergehenden Beeinträchtigungen der Fauna kommen. Die bauzeitliche Verdrängung der Fauna durch die temporäre Inanspruchnahme klingt

nach Abschluss der Baumaßnahme ab. Nachhaltige Beeinträchtigungen sind aufgrund der Verfügbarkeit von Alternativhabitaten in der Umgebung nicht zu erwarten.

**Tab. 12:** Prüfung der Betroffenheit von Vogelarten mit günstigem Erhaltungszustand (Vogelampel: grün).

Trivialname	Art	Status	(1)	§ 44 Abs.1	§ 44 Abs. 1 (3)	Erläuterung zur Betroffenheit	Vermeidungs- bzw. Ausgleichsmaßnahmen
			BNatSchG „Fangen, Töten, Verletzen“	(2) BNatSchG „Erhebliche Störung“	BNatSchG „Zerst. v. Fortpflanzungs- und Ruhestätten“		
Amsel	<i>Turdus merula</i>	R	nein	nein	nein	außerhalb des Geltungsbereichs	
Bachstelze	<i>Motacilla alba</i>	R	nein	nein	nein	außerhalb des Eingriffsbereichs	
Blaumeise	<i>Parus caeruleus</i>	R	nein	nein	nein	außerhalb des Eingriffsbereichs	
Buchfink	<i>Fringilla coelebs</i>	R	möglich, vermeidbar	nein	möglich, ausgleichbar	<ul style="list-style-type: none"> <li>• Zerstörung von Gelegen und der Tötung von Tieren</li> </ul>	<ul style="list-style-type: none"> <li>• Rodung von Bäumen und Gehölzen gemäß § 39 Abs. 5 BNatSchG nur vom 01.10. bis 28./29.02, sonst Baubegleitung</li> <li>• Ausgleich erfolgt durch Neupflanzung</li> </ul>
Buntspecht	<i>Dendrocopos major</i>	R	nein	nein	nein	außerhalb des Geltungsbereichs	
Eichelhäher	<i>Garrulus glandarius</i>	N	nein	nein	nein	keine Betroffenheit	
Elster	<i>Pica pica</i>	N	nein	nein	nein	keine Betroffenheit	
Fitis	<i>Phylloscopus trochilus</i>	R	nein	nein	nein	außerhalb des Geltungsbereichs	
Gartenbaumläufer	<i>Certhia brachydactyla</i>	R	nein	nein	nein	außerhalb des Geltungsbereichs	
Garten-grasmücke	<i>Sylvia borin</i>	R	nein	nein	nein	außerhalb des Geltungsbereichs	
Gimpel	<i>Pyrrhula pyrrhula</i>	R	nein	nein	nein	außerhalb des Eingriffsbereichs	
Grünfink	<i>Carduelis chloris</i>	R	nein	nein	nein	außerhalb des Geltungsbereichs	
Hausrotschwanz	<i>Phoenicurus ochruros</i>	R	nein	nein	nein	außerhalb des Eingriffsbereichs	
Heckenbraunelle	<i>Prunella modularis</i>	R	nein	nein	nein	außerhalb des Eingriffsbereichs	
Kernbeißer	<i>Coccothraustes coccothraustes</i>	R	nein	nein	nein	außerhalb des Geltungsbereichs	
Kleiber	<i>Sitta europaea</i>	R	nein	nein	nein	außerhalb des Geltungsbereichs	
Kohlmeise	<i>Parus major</i>	R	nein	nein	nein	außerhalb des Eingriffsbereichs	
Kolkrabe	<i>Corvus corax</i>	N	nein	nein	nein	keine Betroffenheit	
Mönchsgrasmücke	<i>Sylvia atricapilla</i>	R	nein	nein	nein	außerhalb des Eingriffsbereichs	
Rabenkrähe	<i>Corvus corone</i>	N	nein	nein	nein	keine Betroffenheit	
Ringeltaube	<i>Columba palumbus</i>	N	nein	nein	nein	keine Betroffenheit	

Status: N = Nahrungsgast R = Reviervogel

**Tab. 12 [Fortsetzung]:** Prüfung der Betroffenheit von Vogelarten mit günstigem Erhaltungszustand (Vogelampel: grün).

Trivialname	Art	Status	(1) BNatSchG „Fangen, Töten, Verletzen“	§ 44 Abs.1 (2) BNatSchG „Erhebliche Störung“	§ 44 Abs. 1 (3) BNatSchG „Zerst. v. Fort- pflanzungs- und Ruhestätten“	Erläuterung zur Betroffenheit	Vermeidungs- bzw. Ausgleichs- Maßnahmen
Rotkehlchen	<i>Erithacus rubecula</i>	R	möglich, vermeidbar	nein	möglich, ausgleichbar	• Zerstörung von Gelegen und der Tötung von Tieren	• Bei Eingriffen vom 01.03 bis 30.09 sind betroffene Bereiche zeitnah zu kontrollieren, sonst Baubegleitung • Ausgleich erfolgt durch Neupflanzung
Singdrossel	<i>Turdus philomelos</i>	R	nein	nein	nein	außerhalb des Geltungsbereichs	
Sommergoldhähnchen	<i>Regulus ignicapilla</i>	R	nein	nein	nein	außerhalb des Geltungsbereichs	
Star	<i>Sturnus vulgaris</i>	N	nein	nein	nein	keine Betroffenheit	
Sumpfmeise	<i>Parus palustris</i>	R	nein	nein	nein	außerhalb des Geltungsbereichs	
Wintergoldhähnchen	<i>Regulus regulus</i>	R	nein	nein	nein	außerhalb des Geltungsbereichs	
Zaunkönig	<i>Troglodytes troglodytes</i>	R	nein	nein	nein	außerhalb des Geltungsbereichs	
Zilpzalp	<i>Phylloscopus collybita</i>	R	nein	nein	nein	außerhalb des Geltungsbereichs	

Status: N = Nahrungsgast R = Reviervogel

### 2.2.2 Tabellarische Prüfung von Nahrungsgästen mit ungünstigem Erhaltungszustand bzw. streng geschützten Arten (BArtSchV)

Nachfolgend ist die Prüfung von Verbotstatbeständen, Vermeidung von Beeinträchtigungen für Nahrungsgäste mit ungünstigem bis unzureichendem bzw. schlechtem Erhaltungszustand (Vogelampel: gelb, rot) und streng geschützten Arten (BArtSchV) in tabellarischer Form dargestellt (Tab. 13).

Auswirkungen auf Ruhe- und Fortpflanzungsstätten sind jeweils nicht zu erwarten. Durch die Nutzung des Plangebiets wird ein Teilaspekt des Nahrungshabitats der vorkommenden Vogelarten berührt. Nachhaltige Beeinträchtigungen für die Arten können aber aufgrund des ausreichenden Angebots von adäquaten Alternativen in der Umgebung und der nur losen Bindung an den Planungsraum ausgeschlossen werden (vgl. Kap. 2.1.3.3). Bau-, anlage- und betriebsbedingte Auswirkungen sind für die nachgewiesenen Nahrungsgäste nicht zu erwarten.

**Tab. 13:** Prüfung der potentiellen Betroffenheit von Nahrungsgästen mit ungünstigem bis unzureichendem bzw. schlechtem Erhaltungszustand (Vogelampel: gelb, rot) und streng geschützten Arten (BArtSchV).

Trivialname	Art	EU- VSRL	Schutz D	§ 44 Abs.1 (1)	§ 44 Abs.1 (2)	§ 44 Abs. 1 (3)	Erläuterung zur Betroffenheit	Vermeidungs- bzw. Ausgleichs- Maßnahmen
				BNatSchG „Fangen, Töten, Verletzen“	BNatSchG „Erhebliche Störung“	BNatSchG „Zerst. v. Fort- pflanzungs- und Ruhestätten“		
Baumpieper	<i>Anthus trivialis</i>	-	§	nein	nein	nein	lose Habitat- bindung; unerheblich	-
Gartenrot- schwanz	<i>Phoenicurus phoenicurus</i>	Z	§	nein	nein	nein	lose Habitat- bindung; unerheblich	-
Goldammer	<i>Emberiza citrinella</i>	-	§	nein	nein	nein	lose Habitat- bindung; unerheblich	-
Graureiher	<i>Ardea cinerea</i>	Z	§	nein	nein	nein	lose Habitat- bindung; unerheblich	-
Mauersegler	<i>Apus apus</i>	-	§	nein	nein	nein	Synanthroper Luftjäger; unerheblich	-
Mäuse- bussard	<i>Buteo buteo</i>	-	§§	nein	nein	nein	lose Habitat- bindung; unerheblich	-
Mehl- schwalbe	<i>Delichon urbicum</i>	-	§	nein	nein	nein	Synanthroper Luftjäger; unerheblich	-
Rotmilan	<i>Milvus milvus</i>	I	§§	nein	nein	nein	lose Habitat- bindung; unerheblich	-
Stieglitz	<i>Carduelis carduelis</i>	-	§	nein	nein	nein	lose Habitat- bindung; unerheblich	-
Turmfalke	<i>Falco tinnunculus</i>	-	§§	nein	nein	nein	lose Habitat- bindung; unerheblich	-

I = Art des Anhangs I der EU-Vogelschutzrichtlinie Z = Gefährdete Zugvogelart nach Art. 4.2 der VSRL  
§ = besonders geschützt §§ = streng geschützt

### 2.2.3 Art-für-Art-Prüfung

Aus Gründen der Übersichtlichkeit erfolgt in diesem Abschnitt eine Zusammenfassung der Ergebnisse der Prüfungen. Hierfür wird eine tabellarische Form gewählt (Tab. 14).

Die Tabelle stellt die Resultate der einzelnen Prüfschritte, das resultierende Ergebnis zur Notwendigkeit einer Ausnahmeregelung, eine kurze Erläuterung zur Betroffenheit sowie mögliche Vermeidungsmaßnahmen und vorgezogene Ausgleichs-Maßnahmen dar. Ausführliche Angaben und Begründungen enthalten die Prüfbögen im Anhang (Kap. 4).



**Tab. 14:** Übersicht der Prüfung der potentiellen Betroffenheit von Arten mit ungünstigem bis unzureichendem bzw. schlechtem Erhaltungszustand (Vogelampel: gelb, rot) und streng geschützten Arten (BArtSchV, BNatSchG, FFH-RL).

Trivialname	Art	Fortpflanzungs- oder Ruhestätte	§ 44 Abs.1 (1) BNatSchG „Fangen, Töten, Verletzen“	§ 44 Abs.1 (2) BNatSchG „Erhebliche Störung“	§ 44 Abs. 1 (3) BNatSchG „Zerst. v. Fortpflanzungs- und Ruhestätten“	Ausnahmegenehmigung nach § 45 Abs. 7 BNatSchG erforderlich?
Grünspecht	<i>Picus viridis</i>	Ein Revier außerhalb des Geltungsbereichs	nein	nein	nein	nein
Waldkauz	<i>Strix aluco</i>	Ein Revier außerhalb des Geltungsbereichs	nein	nein	nein	nein
Waldohreule	<i>Asio otus</i>	Ein Revier außerhalb des Geltungsbereichs	nein	nein	nein	nein
Braunes Langohr	<i>Plecotus auritus</i>	Quartiere im Eingriffsbereich auszuschließen	nein	nein	nein	nein
Breitflügel-fledermaus	<i>Eptesicus serotinus</i>	Quartiere im Eingriffsbereich auszuschließen	nein	nein	nein	nein
Graues Langohr	<i>Plecotus austriacus</i>	Quartiere im Eingriffsbereich auszuschließen	nein	nein	nein	nein
Große Bartfledermaus	<i>Myotis brandtii</i>	Quartiere im Eingriffsbereich auszuschließen	nein	nein	nein	nein
Großer Abendsegler	<i>Nyctalus noctula</i>	Quartiere im Eingriffsbereich auszuschließen	nein	nein	nein	nein
Großes Mausohr	<i>Myotis myotis</i>	Quartiere im Eingriffsbereich auszuschließen	nein	nein	nein	nein
Kleine Bartfledermaus	<i>Myotis mystacinus</i>	Quartiere im Eingriffsbereich auszuschließen	nein	nein	nein	nein
Kleiner Abendsegler	<i>Nyctalus leisleri</i>	Quartiere im Eingriffsbereich auszuschließen	nein	nein	nein	nein
Rauhautfledermaus	<i>Pipistrellus nathusii</i>	Quartiere im Eingriffsbereich auszuschließen	nein	nein	nein	nein
Wasserfledermaus	<i>Myotis daubentonii</i>	Quartiere im Eingriffsbereich auszuschließen	nein	nein	nein	nein
Zwergfledermaus	<i>Pipistrellus pipistrellus</i>	Quartiere im Eingriffsbereich auszuschließen	nein	nein	nein	nein

## Vögel

### Grünspecht, Waldkauz und Waldohreule

Die Reviere von Grünspecht, Waldkauz und Waldohreule befinden sich außerhalb des aktuellen Geltungsbereichs. Diese werden durch die Planungen weder direkt noch indirekt betroffen. Dementsprechend sind artenschutzrechtliche Konflikte nicht möglich.

Das Eintreten der Verbotstatbestände nach § 44 Abs. 1 Nr. 1 BNatSchG (Verletzung und Tötung), § 44 Abs. 1 Nr. 2 BNatSchG (Erhebliche Störung) und § 44 Abs. 1 Nr. 3 BNatSchG (Zerstören von Fortpflanzungs- und Ruhestätten) kann für Grünspecht, Waldkauz und Waldohreule ausgeschlossen werden.

### Fledermäuse

#### „Bartfledermaus“, Breitflügelfledermaus, Großer Abendsegler, Großes Mausohr, Kleiner Abendsegler, „Langohr“, Rauhautfledermaus, Wasserfledermaus und Zwergfledermaus

Aufgrund der artspezifischen Quartierpräferenzen sind Quartiere von „Bartfledermaus“, Breitflügelfledermaus, Großer Abendsegler, Großes Mausohr, Kleiner Abendsegler, „Langohr“, Rauhautfledermaus, Wasserfledermaus und Zwergfledermaus innerhalb des Eingriffsbereichs auszuschließen.

Das Eintreten der Verbotstatbestände nach § 44 Abs. 1 Nr. 1 BNatSchG (Verletzung und Tötung), § 44 Abs. 1 Nr. 2 BNatSchG (Erhebliche Störung) und § 44 Abs. 1 Nr. 3 BNatSchG (Zerstören von Fortpflanzungs- und Ruhestätten) kann für „Bartfledermaus“, Breitflügelfledermaus, Großer Abendsegler, Großes Mausohr, Kleiner Abendsegler, „Langohr“, Rauhautfledermaus, Wasserfledermaus und Zwergfledermaus ausgeschlossen werden (vgl. Kap. 4 „Anhang Prüfbogen“).

**Aus fachgutachterlicher Sicht stehen der Planung unter Berücksichtigung der vorgeschlagenen Vermeidungsmaßnahmen keine artenschutzrechtlichen Konflikte entgegen.**

**Unter Berücksichtigung aller oben genannten Maßnahmen besteht kein Erfordernis der Zulassung einer Ausnahme nach § 45 Abs. 7 BNatSchG.**

### 2.3 Stufe III: Ausnahmeverfahren

Da durch das Vorhaben gegen keines der Verbote des § 44 Abs. 1 BNatSchG verstoßen wird, kann die Durchführung eines Ausnahmeverfahrens inklusive der Klärung der dafür nötigen Voraussetzungen entfallen.

### 2.4 Fazit

Im Stadtteil Kirschhofen der Stadt Weilburg ist die Aufstellung des vorhabenbezogenen Bebauungsplanes „Auf dem Mühlberg“ geplant. Der Bericht bezieht sich auf den Vorentwurf des Bebauungsplans mit Stand vom 07.07.2022. Das vorliegende Gutachten verfolgt die in diesem Zusammenhang geforderte Überprüfung, ob durch die geplante Nutzung artenschutzrechtlich besonders zu prüfende Arten betroffen sind. Gegebenenfalls ist sicherzustellen, dass durch geeignete Maßnahmen keine Verbotstatbestände gemäß § 44 BNatSchG eintreten. Der Bericht liefert Aussagen zur angetroffenen Fauna, deren artenschutzrechtlichem Status und hebt wichtige Strukturelemente im Planungsraum hervor. Quantifizierende Aussagen zu notwendigen Vermeidungs- und Ausgleichsmaßnahmen sind in den Prüfbögen festgelegt.

Ziel des Bebauungsplanes ist die Ausweisung als Sondergebiet mit der Zweckbestimmung Holzverarbeitung. Als Resultat der Vorauswahl weist das Plangebiet unter Berücksichtigung der räumlichen Lage und der Habitatausstattung Qualitäten als Lebensraum für Vögel, Fledermäuse, Haselmäuse, Reptilien und Hirschkäfer auf. Infolgedessen ergibt sich das Erfordernis der Betrachtung der artenschutzrechtlichen Belange gemäß Bundesnaturschutzgesetz (BNatSchG).

Aus der Analyse sind als artenschutzrechtlich besonders zu prüfende Vogelart **Grünspecht, Waldkauz** und **Waldohreule** sowie als artenschutzrechtlich besonders zu prüfende Fledermausarten „**Bartfledermaus**“, **Breitflügelfledermaus**, **Großer Abendsegler**, **Großes Mausohr**, **Kleiner Abendsegler**, „**Langohr**“, **Rauhautfledermaus**, **Wasserfledermaus** und **Zwergfledermaus** hervorgegangen. Dementsprechend sind artenschutzrechtliche Konflikte möglich.

Haselmäuse, Reptilien oder Hirschkäfer wurden nicht nachgewiesen.

#### **Artenschutzrechtlich besonders zu prüfende Arten ohne Konfliktpotential**

Grünspecht, Waldkauz, Waldohreule, „Bartfledermaus“, Breitflügelfledermaus, Großer Abendsegler, Großes Mausohr, Kleiner Abendsegler, „Langohr“, Rauhautfledermaus, Wasserfledermaus und Zwergfledermaus

Das Eintreten der Verbotstatbestände nach § 44 Abs. 1 Nr. 1 BNatSchG (Verletzung und Tötung), § 44 Abs. 1 Nr. 2 BNatSchG (Erhebliche Störung) und § 44 Abs. 1 Nr. 3 BNatSchG (Zerstören von Fortpflanzungs- und Ruhestätten) kann für Grünspecht, Waldkauz, Waldohreule, „Bartfledermaus“, Breitflügelfledermaus, Großer Abendsegler, Großes Mausohr, Kleiner Abendsegler, „Langohr“, Rauhautfledermaus, Wasserfledermaus und Zwergfledermaus ausgeschlossen werden.

### **Allgemeine Maßnahmen für Vögel mit günstigem Erhaltungszustand und Allgemeine Störungen**

Das Eintreten der Verbotstatbestände nach § 44 Abs. 1 Nr. 1 BNatSchG (Verletzung und Tötung) kann für die betroffenen Arten nach der Prüfung bei Berücksichtigung von Vermeidungsmaßnahmen ausgeschlossen werden. Zur Vermeidung der möglichen Tötung und Verletzung von Individuen sind generell folgende Maßnahmen zum Schutz und Erhalt der Avifauna zu beachten:

- Von einer Rodung von Bäumen und Gehölzen ist während der Brutzeit (01. März - 30. Sept.) aus artenschutzrechtlichen Gründen abzusehen. Sofern Rodungen in diesem Zeitraum notwendig werden, sind die betroffenen Bereiche zeitnah vor Beginn der Maßnahme durch einen Fachgutachter auf aktuelle Brutvorkommen zu kontrollieren.
- Bei Bauarbeiten im Zeitraum vom 01. März bis 30. September sind betroffene Bereiche zeitnah vor Beginn der Maßnahme durch einen Fachgutachter auf aktuelle Brutvorkommen zu kontrollieren sowie eine ökologische Baubegleitung durchzuführen.
- Zur Verhinderung von Vogelschlag an spiegelnden Gebäudefronten sollte für alle spiegelnden Gebäudeteile die Durchsichtigkeit durch Verwendung transluzenter Materialien oder flächiges Aufbringen von Markierungen (Punktraster, Streifen) reduziert werden. Zur Verringerung der Spiegelwirkung sollte eine Verglasung mit Außenreflexionsgrad von maximal 15 % verwendet werden.

### **Ausgleich**

- Es wird davon ausgegangen, dass die betroffenen Arten aufgrund ihrer Anpassungsfähigkeit im verbleibenden und umliegenden Gehölzbestand sowie der geplanten Gehölzpflanzungen weiterhin ausreichende Habitatvoraussetzungen vorfinden. Ein darüberhinausgehender Ausgleich wird nicht als notwendig erachtet.

Erhebliche bau-, anlage- und betriebsbedingte Auswirkungen sind nicht zu erwarten. Viele der gefundenen Vogelarten gelten als verhältnismäßig stresstolerant. Im Planungsraum kann es während der Bauzeit durch Lärmemissionen sowie sonstige Störungen zu vorübergehenden Beeinträchtigungen der Fauna kommen. Die bauzeitliche Verdrängung der Fauna durch die temporäre Inanspruchnahme klingt nach Abschluss der Baumaßnahme ab. Nachhaltige Beeinträchtigungen sind aufgrund der Verfügbarkeit von Alternativhabitaten in der Umgebung nicht zu erwarten.

### **Artenschutzrechtlich besonders zu prüfende Nahrungsgäste**

Der Planungsraum und dessen Umfeld stellt für Baumpieper, Gartenrotschwanz, Goldammer, Graureiher, Mauersegler, Mäusebussard, Mehlschwalbe, Rotmilan, Stieglitz und Turmfalke ein gelegentlich frequentiertes Jagd- und Nahrungsrevier dar. Durch die aktuelle Nutzung finden die Nahrungsgäste insgesamt mäßige Bedingungen mit einem angemessenen Angebot an Beutetieren. Es kann jedoch davon ausgegangen werden, dass die festgestellten Arten nur eine lose Bindung an den Planungsraum aufweisen und ggf. auf Alternativflächen in der Umgebung ausweichen. Entsprechend geeignete Strukturen kommen im Umfeld des Planungsraums noch regelmäßig vor. Es ist mit keiner Beeinträchtigung

der Arten zu rechnen, die eine erhebliche Verschlechterung des Erhaltungszustands der jeweiligen lokalen Populationen bedingen könnte. Lärmemissionen sowie sonstige Störungen während der Bauzeiten führen meist zu vorübergehenden Beeinträchtigungen der Fauna. Die bauzeitliche Verdrängung ist somit in der Regel nur temporär und klingt nach Abschluss der Baumaßnahme ab.

**Aus fachgutachterlicher Sicht stehen der Planung unter Berücksichtigung der vorgeschlagenen Vermeidungsmaßnahmen keine artenschutzrechtlichen Konflikte entgegen.**

**Unter Berücksichtigung aller oben genannten Maßnahmen besteht kein Erfordernis der Zulassung einer Ausnahme nach § 45 Abs. 7 BNatSchG.**

### **Allgemeine Hinweise**

#### **Insektenfreundliche Außenbeleuchtung**

Zur Vermeidung von Beeinträchtigungen nachtaktiver Insekten sind für die funktionale Außenbeleuchtung folgende Maßnahmen zu beachten:

- Eine direkte Beleuchtung von Bäumen und Gehölzen ist zu vermeiden.
- Es sollen nur voll abgeschirmte Leuchten (besonders Wandleuchten) eingesetzt werden, die das Licht ausschließlich nach unten abstrahlen (“down-lights”).
- Es sollen ausschließlich Leuchtmittel (z. B. LED-Technik oder Natriumdampf-Hochdrucklampen) mit einer Farbtemperatur von maximal 3.000 Kelvin (warmweiße Lichtfarbe) verwendet werden (SCHROER et al. 2019, JIN et al. 2015).

### 3 Literatur

- BARTSCHV (2005): Verordnung zum Schutz wild lebender Tier- und Pflanzenarten. Zuletzt geändert durch Art. 10 G v. 21.1.2013 I 95.
- BfN (2019): Ergebnisse nationaler FFH-Bericht 2019, Erhaltungszustand der Arten, Vergleich Hessen – Deutschland. Stand 23.10.2019.
- BNATSCHG (2021): Gesetz über Naturschutz und Landschaftspflege vom 29.07.2009; BGBl I I S. 2542; Geltung ab 01.03.2010 FNA: 791-9; 7 Wirtschaftsrecht 79 Forstwirtschaft, Naturschutz, Jagdwesen und Fischerei 791 Naturschutz. Stand: zuletzt geändert durch Artikel 1 des Gesetzes vom 18.08.2021 BGBl I I S. 3908.
- DIETZ, C., VON HELVERSEN, O. & D. NILL (2007): Handbuch der Fledermäuse Europas und Nordafrikas: Biologie, Kennzeichen, Gefährdung. Kosmos Naturführer. 399 Seiten.
- EIONET (2013-2018): <https://nature-art17.eionet.europa.eu/article17/species/summary/>
- HESSISCHES MINISTERIUM FÜR UMWELT, KLIMASCHUTZ, LANDWIRTSCHAFT UND VERBRAUCHERSCHUTZ (HMUKLV) (2015): Leitfaden für die artenschutzrechtliche Prüfung in Hessen. Umgang mit den Arten des Anhangs IV der FFH-RL und den europäischen Vogelarten in Planungs- und Zulassungsverfahren. 3. Fassung (Dezember 2015).
- HESSISCHES MINISTERIUM FÜR UMWELT, KLIMASCHUTZ, LANDWIRTSCHAFT UND VERBRAUCHERSCHUTZ (HMUKLV) (2017): Richtlinien vom 28. November 2017. Hessisches Programm für Agrarumwelt- und Landschaftspflege-Maßnahmen HALM <https://artenschutz.naturschutzinformationen.nrw.de/artenschutz/de/arten/gruppe/voegel/massn/103035>
- HÜPPOP, O., BAUER, H.G., HAUPT, H., RYSLAVY, T., SÜDBECK, P., WAHL, J. (2013): Rote Liste wandernder Vogelarten Deutschlands, 1. Fassung, 31 Dezember 2012. In Berichte zum Vogelschutz 49/50, S. 23-83.
- JIN, H, JIN, S., CHEN, L., CEN, S., YUAN, K. (2015): Research on the lighting performance of LED streetlights with different color temperatures. IEEE Photonics Journal 7 (6): 1-9. DOI: <https://doi.org/10.1109/JPHOT.2015.2497578>.
- KOCK, D. & K. KUGELSCHAFTER (1996): Rote Liste der Säugetiere, Reptilien und Amphibien Hessens. Teilwerk I, Säugetiere. 3. Fassung. Stand Juli 1995. Herausgeber: Hessisches Ministerium des Inneren und für Landwirtschaft, Forsten und Naturschutz.
- MEINIG, H., BOYE, P., DÄHNE, M., HUTTERER, R. & J. LANG (2020): Rote Liste und Gesamtartenliste der Säugetiere (Mammalia) Deutschlands. – Naturschutz und Biologische Vielfalt 170 (2): 73 S.
- RAT DER EUROPÄISCHEN GEMEINSCHAFT: Richtlinie 92/43 EWG des Rates zur Erhaltung der natürlichen Lebensräume sowie der wild lebenden Tiere und Pflanzen (Flora-Fauna-Habitat-Richtlinie FFH-RL) vom 21. Mai 1992 (ABl. L 206 vom 22.7.1992, S. 7).
- RYSLAVY, T., H.-G. BAUER, B. GERLACH, O. HÜPPOP, J. STAHLER, P. SÜDBECK & C. SUDFELDT (2020): Rote Liste der Brutvögel Deutschlands. 6. Fassung Stand 30. September 2020. Berichte zum Vogelschutz 57.
- SCHROER, S. WEIß, N., GRUBISIC, M., MANFRIN, A., VAN GRUNSEN, R. STORMS, M., BERGER, A., VOIGT, C., KLENKE, R., HÖLKER, F. (2019): Analyse der Auswirkungen künstlichen Lichts auf die Biodiversität. Naturschutz und Biologische Vielfalt. Heft 168, BfN, Bonn Bad Godesberg. 200 S.
- SKIBA, R. (2009): Europäische Fledermäuse. Kennzeichen, Echoortung und Detektoranwendung. 2. aktualisierte und erweiterte Auflage. Neue Brehm-Bücherei. Band 648, Hohenwarsleben.
- STAATLICHE VOGELSCHUTZWARTE FÜR HESSEN, RHEINLAND-PFALZ UND SAARLAND (VSW) (2014): Zum Erhaltungszustand der Brutvogelarten Hessens. 2. Fassung (März 2014).



- STAATLICHE VOGELSCHUTZWARTE FÜR HESSEN, RHEINLAND-PFALZ UND SAARLAND (VSW) & HESSISCHE GESELLSCHAFT FÜR ORNITHOLOGIE UND NATURSCHUTZ (HGON) (2016): Rote Liste der der bestandsgefährdeten Brutvogelarten Hessens, 10. Fassung, Stand Mai 2014. Hessisches Ministerium für Umwelt, Klimaschutz, Landwirtschaft und Verbraucherschutz, Wiesbaden (Hrsg.) (HMUKLV).
- SÜDBECK, P., ANDREZKE, H., FISCHER, S., GEDEON, K., SCHIKORE, T. SCHRÖDER, K. & SUDFELDT, C. (2005): Methodenstandards zur Erfassung der Brutvögel Deutschlands. - Radolfzell, 792 S.
- TRAUTNER, J. (2020): Artenschutz. Rechtliche Pflichten, fachliche Konzepte, Umsetzung in der Praxis. Eugen Ulmer KG, Stuttgart.

## 4 Anhang (Prüfbögen)

Allgemeine Angaben zur Art						
<b>1. Durch das Vorhaben betroffene Art</b>						
Grünspecht ( <i>Picus viridis</i> )						
<b>2. Schutzstatus, Gefährdungsstufe (Rote Listen)</b>		<b>3. Erhaltungszustand (Ampel-Schema)</b>				
<input type="checkbox"/>	FFH-RL- Anh. IV - Art		unbekannt	günstig	ungünstig-unzureichend	ungünstig-schlecht
<input checked="" type="checkbox"/>	Europäische Vogelart					
...	RL Deutschland	EU:	<input checked="" type="checkbox"/>	<input type="checkbox"/>	<input type="checkbox"/>	<input type="checkbox"/>
...	RL Hessen	Deutsch-	<input checked="" type="checkbox"/>	<input type="checkbox"/>	<input type="checkbox"/>	<input type="checkbox"/>
...	ggf. RL regional	Hessen:	<input type="checkbox"/>	<input checked="" type="checkbox"/>	<input type="checkbox"/>	<input type="checkbox"/>
<b>4. Charakterisierung der betroffenen Art</b>						
<b>4.1 Lebensraumansprüche und Verhaltensweisen</b>						
<b>Allgemeines</b>						
Manchmal auch Grasspecht oder Erdspecht genannt; gehört zur Familie der Spechte (Picidae). Mit Schwesternart Grauspecht einzige Vertreter der Gattung <i>Picus</i> in Mitteleuropa.						
<b>Lebensraum</b>						
Halboffene Landschaften mit ausgedehnten Althölzern, vor allem Waldränder, Feldgehölze, Streuobstwiesen, Parks, Haine und große Gärten mit Altbaumbestand. Innerhalb ausgedehnter Waldgebiete nur in stark aufgelichteten Bereichen. Starke Präferenz für Laubwälder.						
<b>Wanderverhalten</b>						
Typ	Standvogel					
Überwinterungsgebiet	-					
Abzug	-					
Ankunft	-					
Info	-					
<b>Nahrung</b>						
Starke Spezialisierung auf bodenlebende Ameisen.						
<b>Fortpflanzung</b>						
Typ	Höhlenbrüter					
Balz	März bis April	Brutzeit	hauptsächlich Mai bis Juni			
Brutdauer	14 15 Tage	Bruten/Jahr	1			
Info	Saisonale Monogamie. Nest in verlassenen Brut- und Überwinterungshöhlen anderer Spechte oder eigener Nisthöhle					
<b>4.2 Verbreitung</b>						
<b>Europa:</b> In fast ganz Kontinentaleuropa verbreitet außer Irland, dem mittleren und nördlichen Skandinavien und den nördlichen und östlichen Teilen des europäischen Russlands. IUCN: Least Concern.						
<b>Angaben zur Art in der kontinentalen Region Europas:</b> keine Daten verfügbar						
<b>Angaben zur Art in der kontinentalen Region Deutschlands:</b> keine Daten verfügbar						
<b>Angaben zur Art im Gebiet (Hessen):</b> Brutpaarbestand 5.000-8.000						
Zukunftsansichten: <input checked="" type="checkbox"/> günstig <input type="checkbox"/> ungünstig bis unzureichend <input type="checkbox"/> ungünstig bis schlecht						

Vorhabenbezogene Angaben	
<b>5. Vorkommen der Art im Untersuchungsraum</b>	
<input checked="" type="checkbox"/> nachgewiesen	<input type="checkbox"/> sehr wahrscheinlich anzunehmen
Es konnte das Vorkommen des Grünspechts mit einem Revier außerhalb des Geltungsbereichs festgestellt werden. Durch die Planungen wird der Revierraum nicht betroffen (vgl. Kap. 2.1.3.2 Ergebnis).	
<b>6. Prognose und Bewertung der Tatbestände nach § 44 BNatSchG</b>	
<b>6.1 Entnahme, Beschädigung, Zerstörung von Fortpflanzungs- oder Ruhestätten (§ 44 Abs. 1 Nr. 3 BNatSchG)</b>	
<b>a) Können Fortpflanzungs- oder Ruhestätten aus der Natur entnommen, beschädigt oder zerstört werden?</b>	
(Vermeidungsmaßnahmen zunächst unberücksichtigt)	<input type="checkbox"/> ja <input checked="" type="checkbox"/> nein
Es können keine Fortpflanzungs- und Ruhestätten der Art beschädigt oder zerstört werden.	
<b>b) Sind Vermeidungsmaßnahmen möglich?</b>	
-	<input type="checkbox"/> ja <input type="checkbox"/> nein
<b>c) Wird die ökologische Funktion im räumlichen Zusammenhang ohne vorgezogene Ausgleichs-Maßnahmen (CEF) gewahrt? (§ 44 Abs. 5 Satz 2 BNatSchG)</b>	
-	<input type="checkbox"/> ja <input type="checkbox"/> nein
<b>d) Wenn Nein - kann die ökologische Funktion durch vorgezogene Ausgleichs-Maßnahmen (CEF) gewährleistet werden?</b>	
-	<input type="checkbox"/> ja <input type="checkbox"/> nein
Der Verbotstatbestand „Entnahme, Beschädigung, Zerstörung von Fortpflanzungs- oder Ruhestätten“ tritt ein.	
	<input type="checkbox"/> ja <input checked="" type="checkbox"/> nein
<b>6.2 Fang, Verletzung, Tötung wild lebender Tiere (§ 44 Abs.1 Nr.1 BNatSchG)</b>	
<b>a) Können Tiere gefangen, verletzt oder getötet werden?</b>	
(Vermeidungsmaßnahmen zunächst unberücksichtigt)	<input type="checkbox"/> ja <input checked="" type="checkbox"/> nein
Im Untersuchungsgebiet konnte eine Ruhe- und Fortpflanzungsstätte der Art nachgewiesen werden. Diese liegt jedoch außerhalb des aktuellen Geltungsbereichs. Somit betreffen die geplanten Baumaßnahmen keine Ruhe- und Fortpflanzungsstätte der Art und eine Verletzung /Tötung von Individuen (z.B. durch Beschädigung von Gelegen) ist nicht möglich.	
Ein weiteres Risiko Tiere zu fangen, töten oder zu verletzen besteht nicht.	
<b>b) Sind Vermeidungsmaßnahmen möglich?</b>	
-	<input type="checkbox"/> ja <input type="checkbox"/> nein
<b>c) Verbleibt unter Berücksichtigung der Vermeidungsmaßnahmen ein signifikant erhöhtes Verletzungs- oder Tötungsrisiko? (Wenn JA - Verbotsauslösung!)</b>	
-	<input type="checkbox"/> ja <input type="checkbox"/> nein
Der Verbotstatbestand „Fangen, Töten, Verletzen“ tritt ein.	
	<input type="checkbox"/> ja <input checked="" type="checkbox"/> nein
<b>6.3 Störungstatbestand (§ 44 Abs. 1 Nr. 2 BNatSchG)</b>	
<b>a) Können wild lebende Tiere während der Fortpflanzungs-, Aufzucht-, Mauser-, Überwinterungs- und Wanderungszeiten erheblich gestört werden?</b>	
	<input type="checkbox"/> ja <input checked="" type="checkbox"/> nein
Mit erheblichen Störungen ist nicht zu rechnen.	
Anlage- und betriebsbedingt werden keine Reviere erheblich gestört werden.	

b) <u>Sind Vermeidungsmaßnahmen möglich?</u>	<input type="checkbox"/> ja	<input type="checkbox"/> nein
-		
c) <u>Wird eine erhebliche Störung durch Maßnahmen vollständig vermieden?</u>	<input type="checkbox"/> ja	<input type="checkbox"/> nein
-		
Der Verbotstatbestand „erhebliche Störung“ tritt ein.	<input type="checkbox"/> ja	<input checked="" type="checkbox"/> nein
<b>Ausnahmegenehmigung nach § 45 Abs. 7 BNatSchG erforderlich?</b>		
Tritt einer der Verbotstatbestände des § 44 Abs. 1 Nr. 1- 4 BNatSchG ein? (Unter Berücksichtigung der Wirkungsprognose und der vorgesehenen Maßnahmen)	<input type="checkbox"/> ja	<input checked="" type="checkbox"/> nein
Wenn NEIN – Prüfung abgeschlossen		
Wenn JA – Ausnahme gem. § 45 Abs.7 BNatSchG, ggf. i. V. mit Art. 16 FFH- RL erforderlich!		
<b>7. Zusammenfassung</b>		
<b><u>Folgende fachlich geeignete und zumutbare Maßnahmen sind in den Planunterlagen dargestellt und berücksichtigt worden:</u></b>		
<input type="checkbox"/>	Vermeidungsmaßnahmen	
<input type="checkbox"/>	CEF-Maßnahmen zur Funktionssicherung im räumlichen Zusammenhang	
<input type="checkbox"/>	FCS-Maßnahmen zur Sicherung des derzeitigen Erhaltungszustandes der Population über den örtlichen Funktionsraum hinaus	
<input type="checkbox"/>	Gegebenenfalls erforderliche/s Funktionskontrolle/Monitoring und/oder Risikomanagement für die oben dargestellten Maßnahmen werden in den Planunterlagen verbindlich festgelegt	
<b><u>Unter Berücksichtigung der Wirkungsprognose und der vorgesehenen Maßnahmen</u></b>		
<input checked="" type="checkbox"/>	tritt kein Verbotstatbestand des § 44 Abs. 1 Nr. 1- 4 ein, so dass <u>keine Ausnahme</u> gem. § 45 Abs. 7 BNatSchG, ggf. in Verbindung mit Art. 16 FFH-RL <u>erforderlich</u> ist	
<input type="checkbox"/>	<u>liegen die Ausnahmevoraussetzungen</u> vor gem. § 45 Abs. 7 BNatSchG ggf. in Verbindung mit Art. 16 Abs. 1 FFH-RL	
<input type="checkbox"/>	sind die <u>Ausnahmevoraussetzungen</u> des § 45 Abs. 7 BNatSchG in Verbindung mit Art. 16 Abs. 1 FFH-RL <u>nicht erfüllt!</u>	



Allgemeine Angaben zur Art						
1. Durch das Vorhaben betroffene Art						
Waldkauz ( <i>Strix aluco</i> )						
2. Schutzstatus, Gefährdungsstufe (Rote Listen)		3. Erhaltungszustand (Ampel-Schema)				
<input type="checkbox"/>	FFH-RL- Anh. IV - Art		unbekannt	günstig	ungünstig-unzureichend	ungünstig-schlecht
<input checked="" type="checkbox"/>	Europäische Vogelart					
...	RL Deutschland	EU:	<input checked="" type="checkbox"/>	<input type="checkbox"/>	<input type="checkbox"/>	<input type="checkbox"/>
...	RL Hessen	Deutsch-	<input checked="" type="checkbox"/>	<input type="checkbox"/>	<input type="checkbox"/>	<input type="checkbox"/>
...	ggf. RL regional	Hessen:	<input type="checkbox"/>	<input checked="" type="checkbox"/>	<input type="checkbox"/>	<input type="checkbox"/>
4. Charakterisierung der betroffenen Art						
4.1 Lebensraumsprüche und Verhaltensweisen						
<b>Allgemeines</b>						
Familie der Eigentlichen Eulen (Strigidae). Häufigste heimische Eulenart, dämmerungs- und nachtaktiv. Bei erfolgreichen Bruten bettelrufende Ästlinge weit vernehmbar.						
<b>Lebensraum</b>						
Lichte Laub- und Mischwälder mit höhlenreichem alten Baumbestand sowie Feld- und Hofgehölze. Zunehmend im Siedlungsbereich in Parks, Alleen, Gärten und auf Friedhöfen. Fehlt in weitgehend baumfreien Landschaften.						
<b>Wanderverhalten</b>						
Typ	Standvogel					
Überwinterungsgebiet	-					
Abzug	-					
Ankunft	-					
Info	Einmal gewähltes Revier meist über mehrere Jahre oder lebenslang besetzt					
<b>Nahrung</b>						
Je nach Nahrungsangebot überwiegend Wühlmäuse und Echte Mäuse oder Vögel, aber auch andere Säugetiere wie Kaninchen und Eichhörnchen. Daneben Frösche, Kröten, Fische, Regenwürmer und Käfer.						
<b>Fortpflanzung</b>						
Typ	Überwiegend Höhlenbrüter					
Balz	Januar bis März, z.T. ab September	Brutzeit	überwiegend März bis Juni			
Brutdauer	28-29 Tage	Bruten/Jahr	1			
Info	Monogame Dauerehe. Bevorzugt zum Brüten Baumhöhlen, nimmt aber auch Dachböden, Jagdkanzeln und großräumige Kästen; ausnahmsweise Nester anderer Vögel oder am Boden					
4.2 Verbreitung						
<b>Europa:</b> Gemäßigte und mediterrane Zone bis an den Südrand der borealen Nadelwälder. IUCN: Least Concern.						
<b>Angaben zur Art in der kontinentalen Region Europas:</b> keine Daten verfügbar						
<b>Angaben zur Art in der kontinentalen Region Deutschlands:</b> keine Daten verfügbar						
<b>Angaben zur Art im Gebiet (Hessen):</b> Brutpaarbestand 5.000 – 8.000						
Zukunftsaussichten: <input checked="" type="checkbox"/> günstig <input type="checkbox"/> ungünstig bis unzureichend <input type="checkbox"/> ungünstig bis schlecht						

Vorhabenbezogene Angaben	
<b>5. Vorkommen der Art im Untersuchungsraum</b>	
<input checked="" type="checkbox"/> nachgewiesen	<input type="checkbox"/> sehr wahrscheinlich anzunehmen
Es konnte das Vorkommen des Waldkauzes mit einem Revier außerhalb des Geltungsbereichs festgestellt werden. Durch die Planungen wird der Revierraum nicht betroffen (vgl. Kap. 2.1.3.2 Ergebnis).	
<b>6. Prognose und Bewertung der Tatbestände nach § 44 BNatSchG</b>	
<b>6.1 Entnahme, Beschädigung, Zerstörung von Fortpflanzungs- oder Ruhestätten (§ 44 Abs. 1 Nr. 3 BNatSchG)</b>	
<b>a) Können Fortpflanzungs- oder Ruhestätten aus der Natur entnommen, beschädigt oder zerstört werden?</b>	
(Vermeidungsmaßnahmen zunächst unberücksichtigt)	<input type="checkbox"/> ja <input checked="" type="checkbox"/> nein
Es können keine Fortpflanzungs- und Ruhestätten der Art beschädigt oder zerstört werden.	
<b>b) Sind Vermeidungsmaßnahmen möglich?</b>	
-	<input type="checkbox"/> ja <input type="checkbox"/> nein
<b>c) Wird die ökologische Funktion im räumlichen Zusammenhang ohne vorgezogene Ausgleichs-Maßnahmen (CEF) gewahrt? (§ 44 Abs. 5 Satz 2 BNatSchG)</b>	
-	<input type="checkbox"/> ja <input type="checkbox"/> nein
<b>d) Wenn Nein - kann die ökologische Funktion durch vorgezogene Ausgleichs-Maßnahmen (CEF) gewährleistet werden?</b>	
-	<input type="checkbox"/> ja <input type="checkbox"/> nein
Der Verbotstatbestand „Entnahme, Beschädigung, Zerstörung von Fortpflanzungs- oder Ruhestätten“ tritt ein.	
	<input type="checkbox"/> ja <input checked="" type="checkbox"/> nein
<b>6.2 Fang, Verletzung, Tötung wild lebender Tiere (§ 44 Abs.1 Nr.1 BNatSchG)</b>	
<b>a) Können Tiere gefangen, verletzt oder getötet werden?</b>	
(Vermeidungsmaßnahmen zunächst unberücksichtigt)	<input type="checkbox"/> ja <input checked="" type="checkbox"/> nein
Im Untersuchungsgebiet konnte eine Ruhe- und Fortpflanzungsstätte der Art nachgewiesen werden. Diese liegt jedoch außerhalb des aktuellen Geltungsbereichs. Somit betreffen die geplanten Baumaßnahmen keine Ruhe- und Fortpflanzungsstätte der Art und eine Verletzung /Tötung von Individuen (z.B. durch Beschädigung von Gelegen) ist nicht möglich.	
Ein weiteres Risiko Tiere zu fangen, töten oder zu verletzen besteht nicht.	
<b>b) Sind Vermeidungsmaßnahmen möglich?</b>	
-	<input type="checkbox"/> ja <input type="checkbox"/> nein
<b>c) Verbleibt unter Berücksichtigung der Vermeidungsmaßnahmen ein signifikant erhöhtes Verletzungs- oder Tötungsrisiko? (Wenn JA - Verbotsauslösung!)</b>	
-	<input type="checkbox"/> ja <input type="checkbox"/> nein
Der Verbotstatbestand „Fangen, Töten, Verletzen“ tritt ein.	
	<input type="checkbox"/> ja <input checked="" type="checkbox"/> nein
<b>6.3 Störungstatbestand (§ 44 Abs. 1 Nr. 2 BNatSchG)</b>	
<b>a) Können wild lebende Tiere während der Fortpflanzungs-, Aufzucht-, Mauser-, Überwinterungs- und Wanderungszeiten erheblich gestört werden?</b>	
	<input type="checkbox"/> ja <input checked="" type="checkbox"/> nein
Mit erheblichen Störungen ist nicht zu rechnen.	
Anlage- und betriebsbedingt werden keine Reviere erheblich gestört werden.	

b) <u>Sind Vermeidungsmaßnahmen möglich?</u>	<input type="checkbox"/> ja	<input type="checkbox"/> nein
-		
c) <u>Wird eine erhebliche Störung durch Maßnahmen vollständig vermieden?</u>	<input type="checkbox"/> ja	<input type="checkbox"/> nein
-		
Der Verbotstatbestand „erhebliche Störung“ tritt ein.	<input type="checkbox"/> ja	<input checked="" type="checkbox"/> nein
<b>Ausnahmegenehmigung nach § 45 Abs. 7 BNatSchG erforderlich?</b>		
Tritt einer der Verbotstatbestände des § 44 Abs. 1 Nr. 1- 4 BNatSchG ein? (Unter Berücksichtigung der Wirkungsprognose und der vorgesehenen Maßnahmen)	<input type="checkbox"/> ja	<input checked="" type="checkbox"/> nein
Wenn NEIN – Prüfung abgeschlossen		
Wenn JA – Ausnahme gem. § 45 Abs.7 BNatSchG, ggf. i. V. mit Art. 16 FFH- RL erforderlich!		
<b>7. Zusammenfassung</b>		
<b>Folgende fachlich geeignete und zumutbare Maßnahmen sind in den Planunterlagen dargestellt und berücksichtigt worden:</b>		
<input type="checkbox"/>	Vermeidungsmaßnahmen	
<input type="checkbox"/>	CEF-Maßnahmen zur Funktionssicherung im räumlichen Zusammenhang	
<input type="checkbox"/>	FCS-Maßnahmen zur Sicherung des derzeitigen Erhaltungszustandes der Population über den örtlichen Funktionsraum hinaus	
<input type="checkbox"/>	Gegebenenfalls erforderliche/s Funktionskontrolle/Monitoring und/oder Risikomanagement für die oben dargestellten Maßnahmen werden in den Planunterlagen verbindlich festgelegt	
<b><u>Unter Berücksichtigung der Wirkungsprognose und der vorgesehenen Maßnahmen</u></b>		
<input checked="" type="checkbox"/>	tritt kein Verbotstatbestand des § 44 Abs. 1 Nr. 1- 4 ein, so dass <u>keine Ausnahme</u> gem. § 45 Abs. 7 BNatSchG, ggf. in Verbindung mit Art. 16 FFH-RL <u>erforderlich</u> ist	
<input type="checkbox"/>	<u>liegen die Ausnahmevoraussetzungen</u> vor gem. § 45 Abs. 7 BNatSchG ggf. in Verbindung mit Art. 16 Abs. 1 FFH-RL	
<input type="checkbox"/>	sind die <u>Ausnahmevoraussetzungen</u> des § 45 Abs. 7 BNatSchG in Verbindung mit Art. 16 Abs. 1 FFH-RL <u>nicht erfüllt!</u>	

Allgemeine Angaben zur Art						
1. Durch das Vorhaben betroffene Art						
Waldohreule ( <i>Asio otus</i> )						
2. Schutzstatus, Gefährdungsstufe (Rote Listen)		3. Erhaltungszustand (Ampel-Schema)				
<input type="checkbox"/>	FFH-RL- Anh. IV - Art		unbekannt	<b>günstig</b>	<b>ungünstig-unzureichend</b>	<b>ungünstig-schlecht</b>
<input checked="" type="checkbox"/>	Europäische Vogelart					
..-..	RL Deutschland	EU:	<input checked="" type="checkbox"/>	<input type="checkbox"/>	<input type="checkbox"/>	<input type="checkbox"/>
..3..	RL Hessen	Deutsch-	<input checked="" type="checkbox"/>	<input type="checkbox"/>	<input type="checkbox"/>	<input type="checkbox"/>
..-..	ggf. RL regional	Hessen:	<input type="checkbox"/>	<input type="checkbox"/>	<input checked="" type="checkbox"/>	<input type="checkbox"/>
4. Charakterisierung der betroffenen Art						
4.1 Lebensraumsprüche und Verhaltensweisen						
<b>Allgemeines</b>						
Familie der Eigentlichen Eulen (Strigidae). Äußeres ähnlich dem des Waldkauzes, aber etwas kleiner, schlanker und deutlich durch die Federohren zu unterscheiden. Vorwiegend dämmerungs- und nachtaktiv.						
<b>Lebensraum</b>						
Gerne Waldränder, dabei bevorzugt Nadelwälder, weniger in geschlossenen Waldbeständen. Zum Jagen angewiesen auf offenes Gelände; Hecken, Baumgruppen und Feldgehölze zum Ruhen. Immer öfter auch in Stadtparks, auf Friedhöfen und in Kleingärten.						
<b>Wanderverhalten</b>						
Typ	Standvogel					
Überwinterungsgebiet	-					
Abzug	-					
Ankunft	-					
Info	Im Winter oft größere Ansammlungen in Schlafgemeinschaften von bis zu 30 Tieren z.B. in Baumgruppen von Parks und Friedhöfen. Einwanderung einiger skandinavischer Vögel im Winter					
<b>Nahrung</b>						
Vor allem Wühlmäuse, insbesondere Feldmäuse. Daneben andere kleine Wirbeltiere und Insekten. Im Winter (wenn in Siedlungsnähe) vorwiegend Sperlinge und Grünfinken.						
<b>Fortpflanzung</b>						
Typ	Freibrüter					
Balz	Februar bis März	Brutzeit	März bis Juni			
Brutdauer	27-28 Tage	Bruten/Jahr	1			
Info	Saisonale Monogamie. Brut bevorzugt in Krähen- und Elsternestern oder alten Greifvogelhorsten. Bettelrufe der Jungen je nach Brutbeginn ab April bis August vernehmbar					
4.2 Verbreitung						
<b>Europa:</b> Von Großbritannien und Irland bis nach Asien und zum Mittelmeer, einschließlich der Azoren und Kanaren. Nach Norden bis zur Grenze des borealen Nadelwalds. IUCN: Least Concern.						
<b>Angaben zur Art in der kontinentalen Region Europas:</b> keine Daten verfügbar						
<b>Angaben zur Art in der kontinentalen Region Deutschlands:</b> keine Daten verfügbar						
<b>Angaben zur Art im Gebiet (Hessen):</b> Brutpaarbestand 2.500 – 4.000						
Zukunftsprognosen: <input type="checkbox"/> günstig <input checked="" type="checkbox"/> ungünstig bis unzureichend <input type="checkbox"/> ungünstig bis schlecht						

Vorhabenbezogene Angaben	
<b>5. Vorkommen der Art im Untersuchungsraum</b>	
<input checked="" type="checkbox"/> nachgewiesen	<input type="checkbox"/> sehr wahrscheinlich anzunehmen
Es konnte das Vorkommen der Waldohreule mit einem Revier außerhalb des Geltungsbereichs festgestellt werden. Durch die Planungen wird der Revierraum nicht betroffen (vgl. Kap. 2.1.3.2 Ergebnis).	
<b>6. Prognose und Bewertung der Tatbestände nach § 44 BNatSchG</b>	
<b>6.1 Entnahme, Beschädigung, Zerstörung von Fortpflanzungs- oder Ruhestätten (§ 44 Abs. 1 Nr. 3 BNatSchG)</b>	
<b>a) Können Fortpflanzungs- oder Ruhestätten aus der Natur entnommen, beschädigt oder zerstört werden?</b>	
(Vermeidungsmaßnahmen zunächst unberücksichtigt)	<input type="checkbox"/> ja <input checked="" type="checkbox"/> nein
Es können keine Fortpflanzungs- und Ruhestätten der Art beschädigt oder zerstört werden.	
<b>b) Sind Vermeidungsmaßnahmen möglich?</b>	
-	<input type="checkbox"/> ja <input type="checkbox"/> nein
<b>c) Wird die ökologische Funktion im räumlichen Zusammenhang ohne vorgezogene Ausgleichs-Maßnahmen (CEF) gewahrt? (§ 44 Abs. 5 Satz 2 BNatSchG)</b>	
-	<input type="checkbox"/> ja <input type="checkbox"/> nein
<b>d) Wenn Nein - kann die ökologische Funktion durch vorgezogene Ausgleichs-Maßnahmen (CEF) gewährleistet werden?</b>	
-	<input type="checkbox"/> ja <input type="checkbox"/> nein
Der Verbotstatbestand „Entnahme, Beschädigung, Zerstörung von Fortpflanzungs- oder Ruhestätten“ tritt ein.	
	<input type="checkbox"/> ja <input checked="" type="checkbox"/> nein
<b>6.2 Fang, Verletzung, Tötung wild lebender Tiere (§ 44 Abs.1 Nr.1 BNatSchG)</b>	
<b>a) Können Tiere gefangen, verletzt oder getötet werden?</b>	
(Vermeidungsmaßnahmen zunächst unberücksichtigt)	<input type="checkbox"/> ja <input checked="" type="checkbox"/> nein
Im Untersuchungsgebiet konnte eine Ruhe- und Fortpflanzungsstätte der Art nachgewiesen werden. Diese liegt jedoch außerhalb des aktuellen Geltungsbereichs. Somit betreffen die geplanten Baumaßnahmen keine Ruhe- und Fortpflanzungsstätte der Art und eine Verletzung /Tötung von Individuen (z.B. durch Beschädigung von Gelegen) ist nicht möglich.	
Ein weiteres Risiko Tiere zu fangen, töten oder zu verletzen besteht nicht.	
<b>b) Sind Vermeidungsmaßnahmen möglich?</b>	
-	<input type="checkbox"/> ja <input type="checkbox"/> nein
<b>c) Verbleibt unter Berücksichtigung der Vermeidungsmaßnahmen ein signifikant erhöhtes Verletzungs- oder Tötungsrisiko? (Wenn JA - Verbotsauslösung!)</b>	
-	<input type="checkbox"/> ja <input type="checkbox"/> nein
Der Verbotstatbestand „Fangen, Töten, Verletzen“ tritt ein.	
	<input type="checkbox"/> ja <input checked="" type="checkbox"/> nein
<b>6.3 Störungstatbestand (§ 44 Abs. 1 Nr. 2 BNatSchG)</b>	
<b>a) Können wild lebende Tiere während der Fortpflanzungs-, Aufzucht-, Mauser-, Überwinterungs- und Wanderungszeiten erheblich gestört werden?</b>	
	<input type="checkbox"/> ja <input checked="" type="checkbox"/> nein
Mit erheblichen Störungen ist nicht zu rechnen.	
Anlage- und betriebsbedingt werden keine Reviere erheblich gestört werden.	



b) <u>Sind Vermeidungsmaßnahmen möglich?</u>	<input type="checkbox"/> ja	<input type="checkbox"/> nein
-		
c) <u>Wird eine erhebliche Störung durch Maßnahmen vollständig vermieden?</u>	<input type="checkbox"/> ja	<input type="checkbox"/> nein
-		
Der Verbotstatbestand „erhebliche Störung“ tritt ein.	<input type="checkbox"/> ja	<input checked="" type="checkbox"/> nein
<b>Ausnahmegenehmigung nach § 45 Abs. 7 BNatSchG erforderlich?</b>		
Tritt einer der Verbotstatbestände des § 44 Abs. 1 Nr. 1- 4 BNatSchG ein? (Unter Berücksichtigung der Wirkungsprognose und der vorgesehenen Maßnahmen)	<input type="checkbox"/> ja	<input checked="" type="checkbox"/> nein
Wenn NEIN – Prüfung abgeschlossen		
Wenn JA – Ausnahme gem. § 45 Abs.7 BNatSchG, ggf. i. V. mit Art. 16 FFH- RL erforderlich!		
<b>7. Zusammenfassung</b>		
<b><u>Folgende fachlich geeignete und zumutbare Maßnahmen sind in den Planunterlagen dargestellt und berücksichtigt worden:</u></b>		
<input type="checkbox"/>	Vermeidungsmaßnahmen	
<input type="checkbox"/>	CEF-Maßnahmen zur Funktionssicherung im räumlichen Zusammenhang	
<input type="checkbox"/>	FCS-Maßnahmen zur Sicherung des derzeitigen Erhaltungszustandes der Population über den örtlichen Funktionsraum hinaus	
<input type="checkbox"/>	Gegebenenfalls erforderliche/s Funktionskontrolle/Monitoring und/oder Risikomanagement für die oben dargestellten Maßnahmen werden in den Planunterlagen verbindlich festgelegt	
<b><u>Unter Berücksichtigung der Wirkungsprognose und der vorgesehenen Maßnahmen</u></b>		
<input checked="" type="checkbox"/>	tritt kein Verbotstatbestand des § 44 Abs. 1 Nr. 1- 4 ein, so dass <u>keine Ausnahme</u> gem. § 45 Abs. 7 BNatSchG, ggf. in Verbindung mit Art. 16 FFH-RL <u>erforderlich</u> ist	
<input type="checkbox"/>	<u>liegen die Ausnahmevoraussetzungen</u> vor gem. § 45 Abs. 7 BNatSchG ggf. in Verbindung mit Art. 16 Abs. 1 FFH-RL	
<input type="checkbox"/>	sind die <u>Ausnahmevoraussetzungen</u> des § 45 Abs. 7 BNatSchG in Verbindung mit Art. 16 Abs. 1 FFH-RL <u>nicht erfüllt!</u>	

Allgemeine Angaben zur Art						
<b>1. Durch das Vorhaben betroffene Art</b>						
„ <b>Bartfledermaus</b> “: der Artenkomplex der Schwesterarten <b>Große Bartfledermaus (<i>Myotis brandtii</i>)</b> und <b>Kleine Bartfledermaus (<i>Myotis mystacinus</i>)</b> ist akustisch schwer zu trennen. Daher werden hier beide Arten beschrieben.						
<b>Große Bartfledermaus (<i>Myotis brandtii</i>)</b>						
<b>2. Schutzstatus, Gefährdung (RL)</b>		<b>3. Erhaltungszustand (Ampel-Schema)</b>				
<input checked="" type="checkbox"/>	FFH-RL- Anh. IV - Art		unbekannt	günstig	ungünstig-unzureichend	ungünstig-schlecht
<input type="checkbox"/>	Europäische Vogelart					
..*..	RL Deutschland	<b>EU:</b>	<input type="checkbox"/>	<input type="checkbox"/>	<input checked="" type="checkbox"/>	<input type="checkbox"/>
..2..	RL Hessen	<b>Deutschland:</b>	<input type="checkbox"/>	<input type="checkbox"/>	<input checked="" type="checkbox"/>	<input type="checkbox"/>
..-..	ggf. RL regional	<b>Hessen:</b>	<input type="checkbox"/>	<input type="checkbox"/>	<input checked="" type="checkbox"/>	<input type="checkbox"/>
<b>Kleine Bartfledermaus (<i>Myotis mystacinus</i>)</b>						
<b>2. Schutzstatus, Gefährdung (RL)</b>		<b>3. Erhaltungszustand (Ampel-Schema)</b>				
<input checked="" type="checkbox"/>	FFH-RL- Anh. IV - Art		unbekannt	günstig	ungünstig-unzureichend	ungünstig-schlecht
<input type="checkbox"/>	Europäische Vogelart					
..*..	RL Deutschland	<b>EU:</b>	<input type="checkbox"/>	<input type="checkbox"/>	<input checked="" type="checkbox"/>	<input type="checkbox"/>
..2..	RL Hessen	<b>Deutschland:</b>	<input type="checkbox"/>	<input type="checkbox"/>	<input checked="" type="checkbox"/>	<input type="checkbox"/>
..-..	ggf. RL regional	<b>Hessen:</b>	<input type="checkbox"/>	<input type="checkbox"/>	<input checked="" type="checkbox"/>	<input type="checkbox"/>
<b>4. Charakterisierung der betroffenen Art</b>						
<b>4.1 Lebensraumansprüche und Verhaltensweisen</b>						
<b>Allgemeines</b>						
<u>Große Bartfledermaus (<i>Myotis brandtii</i>)</u>						
Gehört zu den kleinen einheimischen Fledermausarten; nur etwas größer als die ähnliche Kleine Bartfledermaus ( <i>M. mystacinus</i> ). Tragus lang und spitz, das Fell auf der Oberseite hellbraun und der Unterseite hellgrau.						
<u>Kleine Bartfledermaus (<i>Myotis mystacinus</i>)</u>						
Kleinste der in Europa vorkommenden <i>Myotis</i> -Arten. Der spitze Tragus erreicht mehr als die halbe Ohrlänge und ist an der Basis nicht aufgeheilt (im Unterschied zur Großen Bartfledermaus).						
<b>Nahrung</b>						
<u>Große Bartfledermaus (<i>Myotis brandtii</i>)</u>						
Kleine, weichhäutige Insekten, wie Kleinschmetterlinge, Tipuliden, Zuckmücken und Spinnen. Sehr wendiger, wellenartiger Flug; oft vegetationsnah in Bodennähe bis in die Kronenbereiche von Bäumen. Über Gewässern ähnlich der Wasserfledermaus, aber mit größerem Abstand zur Oberfläche.						
<u>Kleine Bartfledermaus (<i>Myotis mystacinus</i>)</u>						
Sehr vielfältig; vor allem Dipteren, Lepidopteren und Araneen wurden nachgewiesen, aber auch Hymenopteren, Trichopteren, Coleopteren und andere Insektenordnungen. Flug ähnlich der Großen Bartfledermaus.						
<b>Lebensraum und Quartiere</b>						
<u>Große Bartfledermaus (<i>Myotis brandtii</i>)</u>						
Jagdhabitat	In Wäldern, an Gewässern oder entlang linearer Strukturen, wie Hecken, Waldränder und Gräben. Meist bis zu 10 km vom Quartier entfernt					
Sommerquartier	Spalten an Gebäuden und Bäumen, z.B. hinter abstehender Rinde oder in Stammspalten.					
Wochenstube	Spalten an und in Gebäuden; auch Fledermauskästen. Meist 20-60, oft auch über 200 Tiere					
Winterquartier	Höhlen, Stollen und Keller; teilweise frei hängend oder in Spalten verkrochen					
Info	Gemischte Quartiere mit Rauhaut- und Mückenfledermaus möglich.					

Kleine Bartfledermaus (*Myotis mystacinus*)

Jagdhabitat	Strukturreiche offene und halboffene Landschaften mit einzelnen Gehölzbeständen und Hecken. Auch Streuobstwiesen, Gärten, Fließgewässer und Wälder
Sommerquartier	Spalten an und in Gebäuden; auch hinter abstehender Baumrinde
Wochenstube	Spalten an und in Gebäuden; 20-60, selten bis mehrere Hundert Tiere
Winterquartier	Höhlen, Bergwerke, Bergkeller; selten Felsspalten
Info	Quartierwechsel häufig alle 10-14 Tage. Oft gemischte Wochenstuben mit Zwergfledermäusen und Einzeltieren anderer Arten

**Jahresrhythmus**Große Bartfledermaus (*Myotis brandtii*)

Wochenstubenzzeit	Mitte Mai bis Ende Juli
Ankunft Sommerquartiere	ab Ende März
Abzug Sommerquartiere	bis Ende August aus Wochenstuben, bis Ende Oktober aus Zwischenquartier
Wanderung	Zw. Sommer- und Winterquartier meist unter 40 km, teils weit über 100 km
Info	weitgehend ortstreu

Kleine Bartfledermaus (*Myotis mystacinus*)

Wochenstubenzzeit	Ende Mai bis Mitte August
Ankunft Sommerquartiere	ab Ende März
Abzug Sommerquartiere	bis Ende August aus Wochenstuben, bis Ende Oktober aus Zwischenquartier
Wanderung	Wanderungen zwischen Sommer- und Winterquartier sind selten
Info	teilweise Jahresquartiere

**4.2 Verbreitung und Zukunftsaussichten**Große Bartfledermaus (*Myotis brandtii*)

**Europa:** Nachweise aus meisten Ländern Mitteleuropas sowie aus Schweden und Finnland. Im Süden bis Höhe der Alpen und über Balkan nach Südosten. In Deutschland Wochenstuben aus verschiedenen Landesteilen mit leichter Häufung im Norden bekannt. IUCN: Least Concern

**Angaben zur Art in der kontinentalen Region Europas:** Zukunftsaussichten unbekannt (Eionet 2013-2018)

**Angaben zur Art in der kontinentalen Region Deutschlands:** Zukunftsaussichten unbekannt (FFH-Bericht 2019)

**Angaben zur Art im Gebiet (Hessen):** Zukunftsaussichten ungünstig - unzureichend (FFH-Bericht 2019). 3 Wochenstuben, 6 weitere Reproduktionshinweise. Insgesamt gehört sehr seltene Fledermausart in Hessen ohne erkennbare Schwerpunktorkommen (Hessen Forst, DIETZ & SIMON 2006)

Kleine Bartfledermaus (*Myotis mystacinus*)

**Europa:** Nachweise von Nordspanien, aus ganz Mitteleuropa und weiten Teilen Skandinaviens bis nach Osteuropa. Ganz Deutschland; in nördlichen Bundesländern fehlen Wochenstubennachweise. IUCN: Least Concern

**Angaben zur Art in der kontinentalen Region Europas:** Zukunftsaussichten ungünstig - unzureichend (Eionet 2013-2018)

**Angaben zur Art in der kontinentalen Region Deutschlands:** Zukunftsaussichten ungünstig - unzureichend (FFH-Bericht 2019)

**Angaben zur Art im Gebiet (Hessen):** Zukunftsaussichten ungünstig - unzureichend (FFH-Bericht 2019). Flächendeckend, jedoch noch erhebliche Kartierungslücken. Vermutlich bisher nur kleiner Teil der Kolonien entdeckt (Hessen Forst, DIETZ & SIMON 2006)

Vorhabenbezogene Angaben	
<b>5. Vorkommen der Art im Untersuchungsraum</b>	
<input checked="" type="checkbox"/> nachgewiesen	<input type="checkbox"/> sehr wahrscheinlich anzunehmen
Im Untersuchungsbereich konnte das Vorkommen einer „Bartfledermaus“ festgestellt werden. Quartiere im aktuellen Eingriffsbereich sind aufgrund der artspezifischen Quartierpräferenzen auszuschließen (vgl. Kap. 2.1.4.2 Ergebnis).	
<b>6. Prognose und Bewertung der Tatbestände nach § 44 BNatSchG</b>	
<b>6.1 Entnahme, Beschädigung, Zerstörung von Fortpflanzungs- oder Ruhestätten (§ 44 Abs. 1 Nr. 3 BNatSchG)</b>	
<b>a) Können Fortpflanzungs- oder Ruhestätten aus der Natur entnommen, beschädigt oder zerstört werden?</b>	
(Vermeidungsmaßnahmen zunächst unberücksichtigt)	<input type="checkbox"/> ja <input checked="" type="checkbox"/> nein
Es können keine Fortpflanzungs- und Ruhestätten der Art beschädigt oder zerstört werden.	
<b>b) Sind Vermeidungsmaßnahmen möglich?</b>	
	<input type="checkbox"/> ja <input type="checkbox"/> nein
-	
<b>c) Wird die ökologische Funktion im räumlichen Zusammenhang ohne vorgezogene Ausgleichs-Maßnahmen (CEF) gewahrt? (§ 44 Abs. 5 Satz 2 BNatSchG)</b>	
	<input type="checkbox"/> ja <input type="checkbox"/> nein
-	
<b>d) Wenn Nein - kann die ökologische Funktion durch vorgezogene Ausgleichs-Maßnahmen (CEF) gewährleistet werden?</b>	
	<input type="checkbox"/> ja <input type="checkbox"/> nein
-	
Der Verbotstatbestand „Entnahme, Beschädigung, Zerstörung von Fortpflanzungs- oder Ruhestätten“ tritt ein.	
	<input type="checkbox"/> ja <input checked="" type="checkbox"/> nein
<b>6.2 Fang, Verletzung, Tötung wild lebender Tiere (§ 44 Abs.1 Nr.1 BNatSchG)</b>	
<b>a) Können Tiere gefangen, verletzt oder getötet werden?</b>	
(Vermeidungsmaßnahmen zunächst unberücksichtigt)	<input type="checkbox"/> ja <input checked="" type="checkbox"/> nein
Im Eingriffsbereich können keine Ruhe- und Fortpflanzungsstätten der Art auftreten. Somit können die geplanten Baumaßnahmen keine Ruhe- und Fortpflanzungsstätten der Art betreffen. Eine Verletzung /Tötung von Individuen (z.B. durch Beschädigung von Quartieren) ist nicht möglich.	
Ein weiteres Risiko Tiere zu fangen, töten oder zu verletzen besteht nicht.	
<b>b) Sind Vermeidungsmaßnahmen möglich?</b>	
	<input type="checkbox"/> ja <input type="checkbox"/> nein
-	
<b>c) Verbleibt unter Berücksichtigung der Vermeidungsmaßnahmen ein signifikant erhöhtes Verletzungs- oder Tötungsrisiko? (Wenn JA - Verbotsauslösung!)</b>	
	<input type="checkbox"/> ja <input type="checkbox"/> nein
-	
Der Verbotstatbestand „Fangen, Töten, Verletzen“ tritt ein.	
	<input type="checkbox"/> ja <input checked="" type="checkbox"/> nein
<b>6.3 Störungstatbestand (§ 44 Abs. 1 Nr. 2 BNatSchG)</b>	
<b>a) Können wild lebende Tiere während der Fortpflanzungs-, Aufzucht-, Mauser-, Überwinterungs- und Wanderungszeiten erheblich gestört werden?</b>	
	<input type="checkbox"/> ja <input checked="" type="checkbox"/> nein
Der Planungsraum wird nur selten genutzt.	
Mit erheblichen Störungen des Jagdreviers und einem erheblichen Verlust von Leitstrukturen ist nicht zu rechnen.	
<b>b) Sind Vermeidungsmaßnahmen möglich?</b>	
	<input type="checkbox"/> ja <input type="checkbox"/> nein

-	
c) <b>Wird eine erhebliche Störung durch Maßnahmen vollständig vermieden?</b>	<input type="checkbox"/> ja <input type="checkbox"/> nein
-	
<b>Der Verbotstatbestand „erhebliche Störung“ tritt ein.</b>	<input type="checkbox"/> ja <input checked="" type="checkbox"/> nein
<b>Ausnahmegenehmigung nach § 45 Abs. 7 BNatSchG erforderlich?</b>	
<b>Tritt einer der Verbotstatbestände des § 44 Abs. 1 Nr. 1- 4 BNatSchG ein?</b> (Unter Berücksichtigung der Wirkungsprognose und der vorgesehenen Maßnahmen)	<input type="checkbox"/> ja <input checked="" type="checkbox"/> nein
<b>Wenn NEIN – Prüfung abgeschlossen</b>	
<b>Wenn JA – Ausnahme gem. § 45 Abs.7 BNatSchG, ggf. i. V. mit Art. 16 FFH- RL erforderlich!</b>	
<b>7. Zusammenfassung</b>	
<b>Folgende fachlich geeignete und zumutbare Maßnahmen sind in den Planunterlagen dargestellt und berücksichtigt worden:</b>	
<input type="checkbox"/>	Vermeidungsmaßnahmen
<input type="checkbox"/>	CEF-Maßnahmen zur Funktionssicherung im räumlichen Zusammenhang
<input type="checkbox"/>	FCS-Maßnahmen zur Sicherung des derzeitigen Erhaltungszustandes der Population über den örtlichen Funktionsraum hinaus
<input type="checkbox"/>	Gegebenenfalls erforderliche/s Funktionskontrolle/Monitoring und/oder Risikomanagement für die oben dargestellten Maßnahmen werden in den Planunterlagen verbindlich festgelegt
<b><u>Unter Berücksichtigung der Wirkungsprognose und der vorgesehenen Maßnahmen</u></b>	
<input checked="" type="checkbox"/>	tritt kein Verbotstatbestand des § 44 Abs. 1 Nr. 1- 4 ein, so dass <u>keine Ausnahme</u> gem. § 45 Abs. 7 BNatSchG, ggf. in Verbindung mit Art. 16 FFH-RL <u>erforderlich</u> ist
<input type="checkbox"/>	<u>liegen die Ausnahmegesetzungen vor</u> gem. § 45 Abs. 7 BNatSchG ggf. in Verbindung mit Art. 16 Abs. 1 FFH-RL
<input type="checkbox"/>	sind die <u>Ausnahmegesetzungen</u> des § 45 Abs. 7 BNatSchG in Verbindung mit Art. 16 Abs. 1 FFH-RL <u>nicht erfüllt!</u>

Allgemeine Angaben zur Art						
<b>1. Durch das Vorhaben betroffene Art</b>						
Breitflügel-Fledermaus ( <i>Eptesicus serotinus</i> )						
<b>2. Schutzstatus, Gefährdungsstufe (Rote Listen)</b>		<b>3. Erhaltungszustand (Ampel-Schema)</b>				
<input checked="" type="checkbox"/>	FFH-RL- Anh. IV - Art		unbekannt	günstig	ungünstig-unzureichend	ungünstig-schlecht
<input type="checkbox"/>	Europäische Vogelart					
..3..	RL Deutschland	EU:	<input type="checkbox"/>	<input type="checkbox"/>	<input checked="" type="checkbox"/>	<input type="checkbox"/>
..2..	RL Hessen	Deutschland:	<input type="checkbox"/>	<input type="checkbox"/>	<input checked="" type="checkbox"/>	<input type="checkbox"/>
..-..	ggf. RL regional	Hessen:	<input type="checkbox"/>	<input checked="" type="checkbox"/>	<input type="checkbox"/>	<input type="checkbox"/>
<b>4. Charakterisierung der betroffenen Art</b>						
<b>4.1 Lebensraumansprüche und Verhaltensweisen</b>						
<b>Allgemeines</b>						
Eine der großen einheimischen Arten. In der Länge ihres Unterarms von 48-56 mm wird sie nur von Großem Mausohr und Großem Abendsegler an Größe übertroffen, im Gewicht reicht sie sogar an diese heran.						
<b>Nahrung</b>						
Hauptsächlich große Schmetterlinge und Käfer sowie Dipteren. Beutefang im wendigen Flug entlang von Vegetationskanten, beim Umkreisen von Einzelbäumen oder im freien Luftraum. Auch Absammeln (Käfer) von frisch gemähter Wiese oder Baumkronen						
<b>Lebensraum und Quartiere</b>						
Jagdhabitat	Meist Offenland: Baumbestandene Weiden, Gärten, Parks, Hecken und Waldränder; Laterne					
Sommerquartier	Versteckte Mauerspalt, Holzverkleidungen, Dachüberstände und Zwischendächer					
Wochenstube	Spalten an und in Gebäuden; 10-60, vereinzelt 300 Tiere					
Winterquartier	Meist Spaltenquartiere					
Info	Natürliche Quartiere in Baumhöhlen oder Felsspalt nur aus Südeuropa bekannt. Z.T. Quartierwechsel im Verbund. Häufig selbe Wochenstuben					
<b>Jahresrhythmus</b>						
Wochenstubenzzeit	Ab Anfang Mai					
Ankunft Sommerquartiere	März bis April					
Abzug Sommerquartiere	Oktober bis November					
Wanderung	Winterquartiere meist im Radius von 50km um Sommerquartiere					
Info	Teilweise Jahresquartiere					
<b>4.2 Verbreitung und Zukunftsaussichten</b>						
<b>Europa:</b> In Süd-, Mittel- und Osteuropa weit verbreitet, z.T. recht häufig. Im Norden in Südengland, weiten Teilen Dänemarks und dem äußersten Süden Schwedens. Es gibt Hinweise, dass sich die Art nach Norden ausbreitet. In Deutschland Art flächendeckend verbreitet, mit Schwerpunkt in der norddeutschen Tiefebene. IUCN: Least Concern						
<b>Angaben zur Art in der kontinentalen Region Europas:</b> Zukunftsaussichten ungünstig - unzureichend (Eionet 2013-2018)						
<b>Angaben zur Art in der kontinentalen Region Deutschlands:</b> Zukunftsaussichten ungünstig - unzureichend (FFH-Bericht 2019)						
<b>Angaben zur Art im Gebiet (Hessen):</b> Zukunftsaussichten günstig (FFH-Bericht 2019). Wochenstuben 164. Hauptsächlich Südhessen und Marburg-Biedenkopf. zahlreiche neue Hinweise auch aus Nord- und Osthessen (Hessen Forst, DIETZ & SIMON 2006)						



Vorhabenbezogene Angaben	
<b>5. Vorkommen der Art im Untersuchungsraum</b>	
<input checked="" type="checkbox"/> nachgewiesen	<input type="checkbox"/> sehr wahrscheinlich anzunehmen
Im Untersuchungsbereich konnte das Vorkommen der Breitflügelfledermaus festgestellt werden. Quartiere im aktuellen Eingriffsbereich sind aufgrund der artspezifischen Quartierpräferenzen auszuschließen (vgl. Kap. 2.1.4.2 Ergebnis).	
<b>6. Prognose und Bewertung der Tatbestände nach § 44 BNatSchG</b>	
<b>6.1 Entnahme, Beschädigung, Zerstörung von Fortpflanzungs- oder Ruhestätten (§ 44 Abs. 1 Nr. 3 BNatSchG)</b>	
<b>a) Können Fortpflanzungs- oder Ruhestätten aus der Natur entnommen, beschädigt oder zerstört werden?</b>	
(Vermeidungsmaßnahmen zunächst unberücksichtigt)	<input type="checkbox"/> ja <input checked="" type="checkbox"/> nein
Es können keine Fortpflanzungs- und Ruhestätten der Art beschädigt oder zerstört werden.	
<b>b) Sind Vermeidungsmaßnahmen möglich?</b>	
	<input type="checkbox"/> ja <input type="checkbox"/> nein
-	
<b>c) Wird die ökologische Funktion im räumlichen Zusammenhang ohne vorgezogene Ausgleichs-Maßnahmen (CEF) gewahrt? (§ 44 Abs. 5 Satz 2 BNatSchG)</b>	
	<input type="checkbox"/> ja <input type="checkbox"/> nein
-	
<b>d) Wenn Nein - kann die ökologische Funktion durch vorgezogene Ausgleichs-Maßnahmen (CEF) gewährleistet werden?</b>	
	<input type="checkbox"/> ja <input type="checkbox"/> nein
-	
Der Verbotstatbestand „Entnahme, Beschädigung, Zerstörung von Fortpflanzungs- oder Ruhestätten“ tritt ein.	
	<input type="checkbox"/> ja <input checked="" type="checkbox"/> nein
<b>6.2 Fang, Verletzung, Tötung wild lebender Tiere (§ 44 Abs.1 Nr.1 BNatSchG)</b>	
<b>a) Können Tiere gefangen, verletzt oder getötet werden?</b>	
(Vermeidungsmaßnahmen zunächst unberücksichtigt)	<input type="checkbox"/> ja <input checked="" type="checkbox"/> nein
Im Eingriffsbereich können keine Ruhe- und Fortpflanzungsstätten der Art auftreten. Somit können die geplanten Baumaßnahmen keine Ruhe- und Fortpflanzungsstätten der Art betreffen. Eine Verletzung /Tötung von Individuen (z.B. durch Beschädigung von Quartieren) ist nicht möglich.	
Ein weiteres Risiko Tiere zu fangen, töten oder zu verletzen besteht nicht.	
<b>b) Sind Vermeidungsmaßnahmen möglich?</b>	
	<input type="checkbox"/> ja <input type="checkbox"/> nein
-	
<b>c) Verbleibt unter Berücksichtigung der Vermeidungsmaßnahmen ein signifikant erhöhtes Verletzungs- oder Tötungsrisiko? (Wenn JA - Verbotsauslösung!)</b>	
	<input type="checkbox"/> ja <input type="checkbox"/> nein
-	
Der Verbotstatbestand „Fangen, Töten, Verletzen“ tritt ein.	
	<input type="checkbox"/> ja <input checked="" type="checkbox"/> nein
<b>6.3 Störungstatbestand (§ 44 Abs. 1 Nr. 2 BNatSchG)</b>	
<b>a) Können wild lebende Tiere während der Fortpflanzungs-, Aufzucht-, Mauser-, Überwinterungs- und Wanderungszeiten erheblich gestört werden?</b>	
	<input type="checkbox"/> ja <input checked="" type="checkbox"/> nein
Der Planungsraum wird häufig genutzt.	
Mit erheblichen Störungen des Jagdreviers und einem erheblichen Verlust von Leitstrukturen ist nicht zu rechnen.	

b) <u>Sind Vermeidungsmaßnahmen möglich?</u>	<input type="checkbox"/> ja	<input type="checkbox"/> nein
-		
c) <u>Wird eine erhebliche Störung durch Maßnahmen vollständig vermieden?</u>	<input type="checkbox"/> ja	<input type="checkbox"/> nein
-		
Der Verbotstatbestand „erhebliche Störung“ tritt ein.	<input type="checkbox"/> ja	<input checked="" type="checkbox"/> nein
<b>Ausnahmegenehmigung nach § 45 Abs. 7 BNatSchG erforderlich?</b>		
Tritt einer der Verbotstatbestände des § 44 Abs. 1 Nr. 1- 4 BNatSchG ein? (Unter Berücksichtigung der Wirkungsprognose und der vorgesehenen Maßnahmen)	<input type="checkbox"/> ja	<input checked="" type="checkbox"/> nein
Wenn NEIN – Prüfung abgeschlossen		
Wenn JA – Ausnahme gem. § 45 Abs.7 BNatSchG, ggf. i. V. mit Art. 16 FFH- RL erforderlich!		
<b>7. Zusammenfassung</b>		
<b>Folgende fachlich geeignete und zumutbare Maßnahmen sind in den Planunterlagen dargestellt und berücksichtigt worden:</b>		
<input type="checkbox"/>	Vermeidungsmaßnahmen	
<input type="checkbox"/>	CEF-Maßnahmen zur Funktionssicherung im räumlichen Zusammenhang	
<input type="checkbox"/>	FCS-Maßnahmen zur Sicherung des derzeitigen Erhaltungszustandes der Population über den örtlichen Funktionsraum hinaus	
<input type="checkbox"/>	Gegebenenfalls erforderliche/s Funktionskontrolle/Monitoring und/oder Risikomanagement für die oben dargestellten Maßnahmen werden in den Planunterlagen verbindlich festgelegt	
<b><u>Unter Berücksichtigung der Wirkungsprognose und der vorgesehenen Maßnahmen</u></b>		
<input checked="" type="checkbox"/>	tritt kein Verbotstatbestand des § 44 Abs. 1 Nr. 1- 4 ein, so dass <u>keine Ausnahme</u> gem. § 45 Abs. 7 BNatSchG, ggf. in Verbindung mit Art. 16 FFH-RL <u>erforderlich</u> ist	
<input type="checkbox"/>	<u>liegen die Ausnahmeveraussetzungen vor</u> gem. § 45 Abs. 7 BNatSchG ggf. in Verbindung mit Art. 16 Abs. 1 FFH-RL	
<input type="checkbox"/>	sind die <u>Ausnahmeveraussetzungen</u> des § 45 Abs. 7 BNatSchG in Verbindung mit Art. 16 Abs. 1 FFH-RL <u>nicht erfüllt!</u>	

Allgemeine Angaben zur Art						
<b>1. Durch das Vorhaben betroffene Art</b>						
Großer Abendsegler ( <i>Nyctalus noctula</i> )						
<b>2. Schutzstatus, Gefährdungsstufe (Rote Listen)</b>		<b>3. Erhaltungszustand (Ampel-Schema)</b>				
<input checked="" type="checkbox"/>	FFH-RL- Anh. IV - Art		unbekannt	günstig	ungünstig-unzureichend	ungünstig-schlecht
<input type="checkbox"/>	Europäische Vogelart					
..V..	RL Deutschland	EU:	<input type="checkbox"/>	<input type="checkbox"/>	<input checked="" type="checkbox"/>	<input type="checkbox"/>
..3..	RL Hessen	Deutschland:	<input type="checkbox"/>	<input type="checkbox"/>	<input checked="" type="checkbox"/>	<input type="checkbox"/>
..-..	ggf. RL regional	Hessen:	<input type="checkbox"/>	<input type="checkbox"/>	<input type="checkbox"/>	<input checked="" type="checkbox"/>
<b>4. Charakterisierung der betroffenen Art</b>						
<b>4.1 Lebensraumansprüche und Verhaltensweisen</b>						
<b>Allgemeines</b>						
Nach dem Großen Mausohr zweitgrößte einheimische Fledermausart. Durch die Größe leicht von <i>Nyctalus leisleri</i> zu unterscheiden. Im Flug zeichnen im Vergleich zu Großem Mausohr und Breitflügel-Fledermaus schmalere Flügel.						
<b>Nahrung</b>						
Vor allem Dipteren, Wanzen, Köcherfliegen, Käfer und Schmetterlinge in sehr schnellem, geradlinigem Flug mit rasanten Sturzflügen, oft in 10-50 m, teilweise mehreren hundert Metern Höhe. Im Herbst und Winter (bei warmer Witterung) Jagdflüge häufig auch tagsüber.						
<b>Lebensraum und Quartiere</b>						
Jagdhabitat	freier Luftraum über Kronendach von Wäldern, abgemähten Flächen, Gewässern oder in Parks. Auch in Entfernungen von über 10 km, meist im Umkreis von 6 km zum Quartier.					
Sommerquartier	Baumhöhlen, bevorzugt alte Spechthöhlen; vereinzelt auch Fledermauskästen oder Gebäude. Männchenkolonien umfassen bis zu 20 Tiere					
Wochenstube	Baumhöhlen, bevorzugt alte Spechthöhlen; auch Fledermauskästen, Gebäude. 20-60 Tiere					
Winterquartier	meist Baumhöhlen. 100-200, maximal 420 Tiere. An Gebäuden bis zu 500 Tiere.					
Info	Häufig Wechsel der Baumquartiere, insbesondere Wochenstuben. In Quartieren manchmal vergesellschaftet mit Wasser- und Raauhautfledermaus					
<b>Jahresrhythmus</b>						
Wochenstubenzeit	Anfang Juni bis Ende August					
Ankunft Sommerquartiere	Mitte März bis Mitte April					
Abzug Sommerquartiere	Anfang September bis Spätherbst					
Wanderung	nicht selten 1000 km nach Süd-/ südliches Mitteleuropa					
Info	Wanderung teils tagsüber, zus. mit Schwalben					
<b>4.2 Verbreitung</b>						
<b>Europa:</b> Großteil Europas. In Deutschland. bundesweit, allerdings in Süddeutschland vor allem Sommerquartiere von Männchen sowie Winterquartiere; Reproduktionsschwerpunkt der Art in Nordostdeutschland. IUCN: Least Concern						
<b>Angaben zur Art in der kontinentalen Region Europas:</b> Zukunftsaussichten ungünstig – unzureichend (Eionet 2013-2018)						
<b>Angaben zur Art in der kontinentalen Region Deutschlands:</b> Zukunftsaussichten ungünstig - unzureichend (FFH-Bericht 2019)						
<b>Angaben zur Art im Gebiet (Hessen):</b> Zukunftsaussichten ungünstig - schlecht (FFH-Bericht 2019). Trotz zahlreicher Fundpunkte darf die Population in Hessen nicht überschätzt werden. Da Hessen außerhalb des eigentlichen Reproduktionsgebietes liegt, ist auch weiterhin nur ausnahmsweise mit weiteren Wochenstubenquartieren zu rechnen (Hessen Forst, DIETZ & SIMON 2006)						

Vorhabenbezogene Angaben	
<b>5. Vorkommen der Art im Untersuchungsraum</b>	
<input checked="" type="checkbox"/> nachgewiesen	<input type="checkbox"/> sehr wahrscheinlich anzunehmen
Im Untersuchungsbereich konnte das Vorkommen des Großen Abendseglers festgestellt werden. Quartiere im aktuellen Eingriffsbereich sind aufgrund der artspezifischen Quartierpräferenzen auszuschließen (vgl. Kap. 2.1.4.2 Ergebnis).	
<b>6. Prognose und Bewertung der Tatbestände nach § 44 BNatSchG</b>	
<b>6.1 Entnahme, Beschädigung, Zerstörung von Fortpflanzungs- oder Ruhestätten (§ 44 Abs. 1 Nr. 3 BNatSchG)</b>	
<b>a) Können Fortpflanzungs- oder Ruhestätten aus der Natur entnommen, beschädigt oder zerstört werden?</b>	
(Vermeidungsmaßnahmen zunächst unberücksichtigt)	<input type="checkbox"/> ja <input checked="" type="checkbox"/> nein
Es können keine Fortpflanzungs- und Ruhestätten der Art beschädigt oder zerstört werden.	
<b>b) Sind Vermeidungsmaßnahmen möglich?</b>	
	<input type="checkbox"/> ja <input type="checkbox"/> nein
-	
<b>c) Wird die ökologische Funktion im räumlichen Zusammenhang ohne vorgezogene Ausgleichs-Maßnahmen (CEF) gewahrt? (§ 44 Abs. 5 Satz 2 BNatSchG)</b>	
	<input type="checkbox"/> ja <input type="checkbox"/> nein
-	
<b>d) Wenn Nein - kann die ökologische Funktion durch vorgezogene Ausgleichs-Maßnahmen (CEF) gewährleistet werden?</b>	
	<input type="checkbox"/> ja <input type="checkbox"/> nein
-	
Der Verbotstatbestand „Entnahme, Beschädigung, Zerstörung von Fortpflanzungs- oder Ruhestätten“ tritt ein.	
	<input type="checkbox"/> ja <input checked="" type="checkbox"/> nein
<b>6.2 Fang, Verletzung, Tötung wild lebender Tiere (§ 44 Abs.1 Nr.1 BNatSchG)</b>	
<b>a) Können Tiere gefangen, verletzt oder getötet werden?</b>	
(Vermeidungsmaßnahmen zunächst unberücksichtigt)	<input type="checkbox"/> ja <input checked="" type="checkbox"/> nein
Im Eingriffsbereich können keine Ruhe- und Fortpflanzungsstätten der Art auftreten. Somit können die geplanten Baumaßnahmen keine Ruhe- und Fortpflanzungsstätten der Art betreffen. Eine Verletzung /Tötung von Individuen (z.B. durch Beschädigung von Quartieren) ist nicht möglich.	
Ein weiteres Risiko Tiere zu fangen, töten oder zu verletzen besteht nicht.	
<b>b) Sind Vermeidungsmaßnahmen möglich?</b>	
	<input type="checkbox"/> ja <input type="checkbox"/> nein
-	
<b>c) Verbleibt unter Berücksichtigung der Vermeidungsmaßnahmen ein signifikant erhöhtes Verletzungs- oder Tötungsrisiko? (Wenn JA - Verbotsauslösung!)</b>	
	<input type="checkbox"/> ja <input type="checkbox"/> nein
-	
Der Verbotstatbestand „Fangen, Töten, Verletzen“ tritt ein.	
	<input type="checkbox"/> ja <input checked="" type="checkbox"/> nein
<b>6.3 Störungstatbestand (§ 44 Abs. 1 Nr. 2 BNatSchG)</b>	
<b>a) Können wild lebende Tiere während der Fortpflanzungs-, Aufzucht-, Mauser-, Überwinterungs- und Wanderungszeiten erheblich gestört werden?</b>	
	<input type="checkbox"/> ja <input checked="" type="checkbox"/> nein
Der Planungsraum wird vereinzelt bis häufig genutzt.	
Mit erheblichen Störungen des Jagdreviers und einem erheblichen Verlust von Leitstrukturen ist nicht zu rechnen.	

b) <u>Sind Vermeidungsmaßnahmen möglich?</u>	<input type="checkbox"/> ja	<input type="checkbox"/> nein
-		
c) <u>Wird eine erhebliche Störung durch Maßnahmen vollständig vermieden?</u>	<input type="checkbox"/> ja	<input type="checkbox"/> nein
-		
Der Verbotstatbestand „erhebliche Störung“ tritt ein.	<input type="checkbox"/> ja	<input checked="" type="checkbox"/> nein
<b>Ausnahmegenehmigung nach § 45 Abs. 7 BNatSchG erforderlich?</b>		
Tritt einer der Verbotstatbestände des § 44 Abs. 1 Nr. 1- 4 BNatSchG ein? (Unter Berücksichtigung der Wirkungsprognose und der vorgesehenen Maßnahmen)	<input type="checkbox"/> ja	<input checked="" type="checkbox"/> nein
Wenn NEIN – Prüfung abgeschlossen		
Wenn JA – Ausnahme gem. § 45 Abs.7 BNatSchG, ggf. i. V. mit Art. 16 FFH- RL erforderlich!		
<b>7. Zusammenfassung</b>		
<b>Folgende fachlich geeignete und zumutbare Maßnahmen sind in den Planunterlagen dargestellt und berücksichtigt worden:</b>		
<input type="checkbox"/>	Vermeidungsmaßnahmen	
<input type="checkbox"/>	CEF-Maßnahmen zur Funktionssicherung im räumlichen Zusammenhang	
<input type="checkbox"/>	FCS-Maßnahmen zur Sicherung des derzeitigen Erhaltungszustandes der Population über den örtlichen Funktionsraum hinaus	
<input type="checkbox"/>	Gegebenenfalls erforderliche/s Funktionskontrolle/Monitoring und/oder Risikomanagement für die oben dargestellten Maßnahmen werden in den Planunterlagen verbindlich festgelegt	
<b><u>Unter Berücksichtigung der Wirkungsprognose und der vorgesehenen Maßnahmen</u></b>		
<input checked="" type="checkbox"/>	tritt kein Verbotstatbestand des § 44 Abs. 1 Nr. 1- 4 ein, so dass <u>keine Ausnahme</u> gem. § 45 Abs. 7 BNatSchG, ggf. in Verbindung mit Art. 16 FFH-RL <u>erforderlich</u> ist	
<input type="checkbox"/>	<u>liegen die Ausnahmevoraussetzungen vor</u> gem. § 45 Abs. 7 BNatSchG ggf. in Verbindung mit Art. 16 Abs. 1 FFH-RL	
<input type="checkbox"/>	sind die <u>Ausnahmevoraussetzungen</u> des § 45 Abs. 7 BNatSchG in Verbindung mit Art. 16 Abs. 1 FFH-RL <u>nicht erfüllt!</u>	

Allgemeine Angaben zur Art						
<b>1. Durch das Vorhaben betroffene Art</b>						
Großes Mausohr ( <i>Myotis myotis</i> )						
<b>2. Schutzstatus, Gefährdungsstufe (Rote Listen)</b>		<b>3. Erhaltungszustand (Ampel-Schema)</b>				
<input checked="" type="checkbox"/>	FFH-RL- Anh. II & IV - Art		unbekannt	günstig	ungünstig-unzureichend	ungünstig-schlecht
<input type="checkbox"/>	Europäische Vogelart					
..*..	RL Deutschland	EU:	<input type="checkbox"/>	<input type="checkbox"/>	<input checked="" type="checkbox"/>	<input type="checkbox"/>
..2..	RL Hessen	Deutschland:	<input type="checkbox"/>	<input type="checkbox"/>	<input checked="" type="checkbox"/>	<input type="checkbox"/>
..-..	ggf. RL regional	Hessen:	<input type="checkbox"/>	<input checked="" type="checkbox"/>	<input type="checkbox"/>	<input type="checkbox"/>
<b>4. Charakterisierung der betroffenen Art</b>						
<b>4.1 Lebensraumansprüche und Verhaltensweisen</b>						
<b>Allgemeines</b>						
Größte einheimische Fledermausart. Unterscheidung vom Großen Abendsegler durch den spitzen Tragus und die breiteren Flügel. Breitflügel-Fledermaus ist etwas kleiner und zeichnet sich durch heller braune Fellfärbung aus.						
<b>Nahrung</b>						
Überwiegend Laufkäfer und andere Bodenarthropoden. Saisonal auch andere Käfer, Heuschrecken und Schnaken. Boden wird in raschem, mäßig wendigen Flug in geringer Höhe (1-2 m) abgesucht und Beute anhand der Raschelgeräusche identifiziert. Teilweise auch Fangen hängender und fliegender Beute.						
<b>Lebensraum und Quartiere</b>						
Jagdhabitat	Alte Laub- und Mischwälder mit geringer Bodenvegetation und mittl. Baumabstand >5 m. Jagdgebiete meist im Umkreis von 5-15 km, bis zu 26 km vom Quartier entfernt					
Sommerquartier	Dachstöcke, Türme, Fensterläden, Baumhöhlen, Gebäudespalten oder Höhlen.					
Wochenstube	Meist in größeren Dachräumen oder ähnlichen großen vor Zugluft geschützten Räumen, z.B. Widerlager großer Brücken. Mehrere hundert bis 5000 Tiere					
Winterquartier	Meist Höhlen, Stollen, Bunkeranlagen und Bergkeller. Auch in Felsspalten					
Info	Tiere hängen i.d.R. frei im Dachfirstbereich oder in Zwischenquartieren. Regelmäßiger Austausch zwischen wenigen Quartieren einer Region.					
<b>Jahresrhythmus</b>						
Wochenstubenzeit	Mitte Mai bis Ende August					
Ankunft Sommerquartiere	Anfang April					
Abzug Sommerquartiere	Anfang Oktober					
Wanderung	Überflüge zwischen Sommer-, Schwärm und Winterquartieren von 50-100 km					
Info	Oft Große Zentren von mehreren Hundert Tieren als Winterquartier					
<b>4.2 Verbreitung und Zukunftsaussichten</b>						
<b>Europa:</b> Vom Mittelmeer bis nach Norddeutschland und in die Ukraine und Weißrussland. In Deutschland in allen Bundesländern anzutreffen. Im Süden und in den Mittelgebirgslagen häufiger als in Norddeutschland. In Hessen ist die Art flächendeckend verbreitet. Wochenstuben sind aus fast allen Naturräumen bekannt. IUCN: Least Concern						
<b>Angaben zur Art in der kontinentalen Region Europas:</b> Zukunftsaussichten günstig (Eionet 2013-2018)						
<b>Angaben zur Art in der kontinentalen Region Deutschlands:</b> Zukunftsaussichten günstig (FFH-Bericht 2019)						
<b>Angaben zur Art im Gebiet (Hessen):</b> Zukunftsaussichten günstig (FFH-Bericht 2019). Mehr als 50 Wochenstuben sowie zahlreiche Einzelnachweise und eine Reihe von Winterquartieren (Hessen Forst, DIETZ & SIMON 2006)						



Vorhabenbezogene Angaben	
<b>5. Vorkommen der Art im Untersuchungsraum</b>	
<input checked="" type="checkbox"/> nachgewiesen	<input type="checkbox"/> sehr wahrscheinlich anzunehmen
Im Untersuchungsbereich konnte das Vorkommen des Großen Mausohrs festgestellt werden. Quartiere im aktuellen Eingriffsbereich sind aufgrund der artspezifischen Quartierpräferenzen auszuschließen (vgl. Kap. 2.1.4.2 Ergebnis).	
<b>6. Prognose und Bewertung der Tatbestände nach § 44 BNatSchG</b>	
<b>6.1 Entnahme, Beschädigung, Zerstörung von Fortpflanzungs- oder Ruhestätten (§ 44 Abs. 1 Nr. 3 BNatSchG)</b>	
<b>a) Können Fortpflanzungs- oder Ruhestätten aus der Natur entnommen, beschädigt oder zerstört werden?</b>	
(Vermeidungsmaßnahmen zunächst unberücksichtigt)	<input type="checkbox"/> ja <input checked="" type="checkbox"/> nein
Es können keine Fortpflanzungs- und Ruhestätten der Art beschädigt oder zerstört werden.	
<b>b) Sind Vermeidungsmaßnahmen möglich?</b>	
	<input type="checkbox"/> ja <input type="checkbox"/> nein
-	
<b>c) Wird die ökologische Funktion im räumlichen Zusammenhang ohne vorgezogene Ausgleichs-Maßnahmen (CEF) gewahrt? (§ 44 Abs. 5 Satz 2 BNatSchG)</b>	
	<input type="checkbox"/> ja <input type="checkbox"/> nein
-	
<b>d) Wenn Nein - kann die ökologische Funktion durch vorgezogene Ausgleichs-Maßnahmen (CEF) gewährleistet werden?</b>	
	<input type="checkbox"/> ja <input type="checkbox"/> nein
-	
Der Verbotstatbestand „Entnahme, Beschädigung, Zerstörung von Fortpflanzungs- oder Ruhestätten“ tritt ein.	
	<input type="checkbox"/> ja <input checked="" type="checkbox"/> nein
<b>6.2 Fang, Verletzung, Tötung wild lebender Tiere (§ 44 Abs.1 Nr.1 BNatSchG)</b>	
<b>a) Können Tiere gefangen, verletzt oder getötet werden?</b>	
(Vermeidungsmaßnahmen zunächst unberücksichtigt)	<input type="checkbox"/> ja <input checked="" type="checkbox"/> nein
Im Eingriffsbereich können keine Ruhe- und Fortpflanzungsstätten der Art auftreten. Somit können die geplanten Baumaßnahmen keine Ruhe- und Fortpflanzungsstätten der Art betreffen. Eine Verletzung /Tötung von Individuen (z.B. durch Beschädigung von Quartieren) ist nicht möglich.	
Ein weiteres Risiko Tiere zu fangen, töten oder zu verletzen besteht nicht.	
<b>b) Sind Vermeidungsmaßnahmen möglich?</b>	
	<input type="checkbox"/> ja <input type="checkbox"/> nein
-	
<b>c) Verbleibt unter Berücksichtigung der Vermeidungsmaßnahmen ein signifikant erhöhtes Verletzungs- oder Tötungsrisiko? (Wenn JA - Verbotsauslösung!)</b>	
	<input type="checkbox"/> ja <input type="checkbox"/> nein
-	
Der Verbotstatbestand „Fangen, Töten, Verletzen“ tritt ein.	
	<input type="checkbox"/> ja <input checked="" type="checkbox"/> nein
<b>6.3 Störungstatbestand (§ 44 Abs. 1 Nr. 2 BNatSchG)</b>	
<b>a) Können wild lebende Tiere während der Fortpflanzungs-, Aufzucht-, Mauser-, Überwinterungs- und Wanderungszeiten erheblich gestört werden?</b>	
	<input type="checkbox"/> ja <input checked="" type="checkbox"/> nein
Der Planungsraum wird nur vereinzelt genutzt.	
Mit erheblichen Störungen des Jagdreviers und einem erheblichen Verlust von Leitstrukturen ist nicht zu rechnen.	
<b>b) Sind Vermeidungsmaßnahmen möglich?</b>	
	<input type="checkbox"/> ja <input type="checkbox"/> nein
-	

c) <b>Wird eine erhebliche Störung durch Maßnahmen vollständig vermieden?</b>	<input type="checkbox"/> ja	<input type="checkbox"/> nein
-		
<b>Der Verbotstatbestand „erhebliche Störung“ tritt ein.</b>	<input type="checkbox"/> ja	<input checked="" type="checkbox"/> nein
<b>Ausnahmegenehmigung nach § 45 Abs. 7 BNatSchG erforderlich?</b>		
<b>Tritt einer der Verbotstatbestände des § 44 Abs. 1 Nr. 1- 4 BNatSchG ein?</b> (Unter Berücksichtigung der Wirkungsprognose und der vorgesehenen Maßnahmen)	<input type="checkbox"/> ja	<input checked="" type="checkbox"/> nein
<b>Wenn NEIN – Prüfung abgeschlossen</b>		
<b>Wenn JA – Ausnahme gem. § 45 Abs.7 BNatSchG, ggf. i. V. mit Art. 16 FFH- RL erforderlich!</b>		
<b>7. Zusammenfassung</b>		
<b><u>Folgende fachlich geeignete und zumutbare Maßnahmen sind in den Planunterlagen dargestellt und berücksichtigt worden:</u></b>		
<input type="checkbox"/>	Vermeidungsmaßnahmen	
<input type="checkbox"/>	CEF-Maßnahmen zur Funktionssicherung im räumlichen Zusammenhang	
<input type="checkbox"/>	FCS-Maßnahmen zur Sicherung des derzeitigen Erhaltungszustandes der Population über den örtlichen Funktionsraum hinaus	
<input type="checkbox"/>	Gegebenenfalls erforderliche/s Funktionskontrolle/Monitoring und/oder Risikomanagement für die oben dargestellten Maßnahmen werden in den Planunterlagen verbindlich festgelegt	
<b><u>Unter Berücksichtigung der Wirkungsprognose und der vorgesehenen Maßnahmen</u></b>		
<input checked="" type="checkbox"/>	tritt kein Verbotstatbestand des § 44 Abs. 1 Nr. 1- 4 ein, so dass <u>keine Ausnahme</u> gem. § 45 Abs. 7 BNatSchG, ggf. in Verbindung mit Art. 16 FFH-RL <u>erforderlich</u> ist	
<input type="checkbox"/>	<u>liegen die Ausnahmevoraussetzungen vor</u> gem. § 45 Abs. 7 BNatSchG ggf. in Verbindung mit Art. 16 Abs. 1 FFH-RL	
<input type="checkbox"/>	sind die <u>Ausnahmevoraussetzungen</u> des § 45 Abs. 7 BNatSchG in Verbindung mit Art. 16 Abs. 1 FFH-RL <u>nicht erfüllt!</u>	

Allgemeine Angaben zur Art						
<b>1. Durch das Vorhaben betroffene Art</b>						
Kleiner Abendsegler ( <i>Nyctalus leisleri</i> )						
<b>2. Schutzstatus, Gefährdungsstufe (Rote Listen)</b>		<b>3. Erhaltungszustand (Ampel-Schema)</b>				
<input checked="" type="checkbox"/>	FFH-RL- Anh. IV - Art		unbekannt	günstig	ungünstig-unzureichend	ungünstig-schlecht
<input type="checkbox"/>	Europäische Vogelart					
..D..	RL Deutschland	EU:	<input type="checkbox"/>	<input type="checkbox"/>	<input type="checkbox"/>	<input checked="" type="checkbox"/>
..2..	RL Hessen	Deutschland:	<input type="checkbox"/>	<input type="checkbox"/>	<input checked="" type="checkbox"/>	<input type="checkbox"/>
..-..	ggf. RL regional	Hessen:	<input type="checkbox"/>	<input type="checkbox"/>	<input checked="" type="checkbox"/>	<input type="checkbox"/>
<b>4. Charakterisierung der betroffenen Art</b>						
<b>4.1 Lebensraumansprüche und Verhaltensweisen</b>						
<b>Allgemeines</b>						
Mittelgroße einheimische Fledermausart. Vom Großen Abendsegler ist er neben der geringeren Größe auch durch die zweifarbigen Haare (Basis schwarzbraun, Spitzen rot- bzw. gelbbraun) zu unterscheiden.						
<b>Nahrung</b>						
Größtenteils Nachtfalter, aber auch Dipteren, Köcherfliegen und Käfer. Sehr schneller, meist geradliniger Flug. Im Spätherbst Jagd auch am späten Nachmittag.						
<b>Lebensraum und Quartiere</b>						
Jagdhabitat	Wälder und Offenland, dabei dicht über oder unter Baumkronen oder entlang von Waldwegen und Schneisen; auch über Gewässern und um Straßenlampen. Jagdgebiete in Entfernungen bis zu 17 km zum Quartier; rascher Wechsel der Jagdgebiete					
Sommerquartier	natürliche Baumhöhlen oder -spalten, zum Teil in großer Höhe; seltener an Gebäuden. Männchenkolonien von bis zu 12 Tieren möglich					
Wochenstube	meist natürliche Baumhöhlen oder -spalten. 20-50 Tiere					
Winterquartier	in Baumhöhlen und an Gebäuden					
Info	Wechsel der Einzelquartiere und Wochenstuben zwischen bis zu 50 Quartieren. In Quartieren manchmal vergesellschaftet mit diversen anderen Baumfledermäusen					
<b>Jahresrhythmus</b>						
Wochenstubenzeit	Anfang Juni bis Ende August					
Ankunft Sommerquartiere	Mitte bis Ende März					
Abzug Sommerquartiere	Anfang September bis Ende Oktober					
Wanderung	oft 400 – 1100 km in Südwest-Nordost-Richtung					
Info	Männchen verbleiben teilweise in Durchzugs- und Wintergebieten					
<b>4.2 Verbreitung und Zukunftsaussichten</b>						
<b>Europa:</b> Weite Teile Mittel- und Südeuropas, England und Irland; vereinzelt in Skandinavien. Östlich bis nach Asien verbreitet. Für Deutschland aus den meisten Bundesländern Wochenstuben-Nachweise. IUCN: Least Concern						
<b>Angaben zur Art in der kontinentalen Region Europas:</b> Zukunftsaussichten ungünstig - schlecht (Eionet 2013-2018)						
<b>Angaben zur Art in der kontinentalen Region Deutschlands:</b> Zukunftsaussichten ungünstig - unzureichend (FFH-Bericht 2019)						
<b>Angaben zur Art im Gebiet (Hessen):</b> Zukunftsaussichten ungünstig - unzureichend (FFH-Bericht 2019). Aktuell erstellte Verbreitungskarte umfasst 22 Wochenstuben- und acht Reproduktionsorte für Hessen mit deutlichem Schwerpunkt in Mittel- und Südhessen (Taunus, Rhein-Main-Tiefland, Lahntal). Winterquartiere bisher in Hessen nicht nachgewiesen (Hessen Forst, DIETZ & SIMON 2006)						

Vorhabenbezogene Angaben	
<b>5. Vorkommen der Art im Untersuchungsraum</b>	
<input checked="" type="checkbox"/> nachgewiesen	<input type="checkbox"/> sehr wahrscheinlich anzunehmen
Im Untersuchungsbereich konnte das Vorkommen des Kleinen Abendseglers festgestellt werden. Quartiere im aktuellen Eingriffsbereich sind aufgrund der artspezifischen Quartierpräferenzen auszuschließen (vgl. Kap. 2.1.4.2 Ergebnis).	
<b>6. Prognose und Bewertung der Tatbestände nach § 44 BNatSchG</b>	
<b>6.1 Entnahme, Beschädigung, Zerstörung von Fortpflanzungs- oder Ruhestätten (§ 44 Abs. 1 Nr. 3 BNatSchG)</b>	
<b>a) Können Fortpflanzungs- oder Ruhestätten aus der Natur entnommen, beschädigt oder zerstört werden?</b>	
<b>(Vermeidungsmaßnahmen zunächst unberücksichtigt)</b> <input type="checkbox"/> ja <input checked="" type="checkbox"/> nein	
Es können keine Fortpflanzungs- und Ruhestätten der Art beschädigt oder zerstört werden.	
<b>b) Sind Vermeidungsmaßnahmen möglich?</b> <input type="checkbox"/> ja <input type="checkbox"/> nein	
-	
<b>c) Wird die ökologische Funktion im räumlichen Zusammenhang ohne vorgezogene Ausgleichs-Maßnahmen (CEF) gewahrt? (§ 44 Abs. 5 Satz 2 BNatSchG)</b> <input type="checkbox"/> ja <input type="checkbox"/> nein	
-	
<b>d) Wenn Nein - kann die ökologische Funktion durch vorgezogene Ausgleichs-Maßnahmen (CEF) gewährleistet werden?</b> <input type="checkbox"/> ja <input type="checkbox"/> nein	
-	
Der Verbotstatbestand „Entnahme, Beschädigung, Zerstörung von Fortpflanzungs- oder Ruhestätten“ tritt ein. <input type="checkbox"/> ja <input checked="" type="checkbox"/> nein	
<b>6.2 Fang, Verletzung, Tötung wild lebender Tiere (§ 44 Abs.1 Nr.1 BNatSchG)</b>	
<b>a) Können Tiere gefangen, verletzt oder getötet werden?</b>	
<b>(Vermeidungsmaßnahmen zunächst unberücksichtigt)</b> <input type="checkbox"/> ja <input checked="" type="checkbox"/> nein	
Im Eingriffsbereich können keine Ruhe- und Fortpflanzungsstätten der Art auftreten. Somit können die geplanten Baumaßnahmen keine Ruhe- und Fortpflanzungsstätten der Art betreffen. Eine Verletzung /Tötung von Individuen (z.B. durch Beschädigung von Quartieren) ist nicht möglich.	
Ein weiteres Risiko Tiere zu fangen, töten oder zu verletzen besteht nicht.	
<b>b) Sind Vermeidungsmaßnahmen möglich?</b> <input type="checkbox"/> ja <input type="checkbox"/> nein	
-	
<b>c) Verbleibt unter Berücksichtigung der Vermeidungsmaßnahmen ein signifikant erhöhtes Verletzungs- oder Tötungsrisiko? (Wenn JA - Verbotsauslösung!)</b> <input type="checkbox"/> ja <input type="checkbox"/> nein	
-	
Der Verbotstatbestand „Fangen, Töten, Verletzen“ tritt ein. <input type="checkbox"/> ja <input checked="" type="checkbox"/> nein	
<b>6.3 Störungstatbestand (§ 44 Abs. 1 Nr. 2 BNatSchG)</b>	
<b>a) Können wild lebende Tiere während der Fortpflanzungs-, Aufzucht-, Mauser-, Überwinterungs- und Wanderungszeiten erheblich gestört werden?</b> <input type="checkbox"/> ja <input checked="" type="checkbox"/> nein	
Der Planungsraum wird nur selten genutzt.	
Mit erheblichen Störungen des Jagdreviers und einem erheblichen Verlust von Leitstrukturen ist nicht zu rechnen.	

b) <u>Sind Vermeidungsmaßnahmen möglich?</u>	<input type="checkbox"/> ja	<input type="checkbox"/> nein
-		
c) <u>Wird eine erhebliche Störung durch Maßnahmen vollständig vermieden?</u>	<input type="checkbox"/> ja	<input type="checkbox"/> nein
-		
Der Verbotstatbestand „erhebliche Störung“ tritt ein.	<input type="checkbox"/> ja	<input checked="" type="checkbox"/> nein
<b>Ausnahmegenehmigung nach § 45 Abs. 7 BNatSchG erforderlich?</b>		
Tritt einer der Verbotstatbestände des § 44 Abs. 1 Nr. 1- 4 BNatSchG ein? (Unter Berücksichtigung der Wirkungsprognose und der vorgesehenen Maßnahmen)	<input type="checkbox"/> ja	<input checked="" type="checkbox"/> nein
Wenn NEIN – Prüfung abgeschlossen		
Wenn JA – Ausnahme gem. § 45 Abs.7 BNatSchG, ggf. i. V. mit Art. 16 FFH- RL erforderlich!		
<b>7. Zusammenfassung</b>		
<b>Folgende fachlich geeignete und zumutbare Maßnahmen sind in den Planunterlagen dargestellt und berücksichtigt worden:</b>		
<input type="checkbox"/>	Vermeidungsmaßnahmen	
<input type="checkbox"/>	CEF-Maßnahmen zur Funktionssicherung im räumlichen Zusammenhang	
<input type="checkbox"/>	FCS-Maßnahmen zur Sicherung des derzeitigen Erhaltungszustandes der Population über den örtlichen Funktionsraum hinaus	
<input type="checkbox"/>	Gegebenenfalls erforderliche/s Funktionskontrolle/Monitoring und/oder Risikomanagement für die oben dargestellten Maßnahmen werden in den Planunterlagen verbindlich festgelegt	
<b><u>Unter Berücksichtigung der Wirkungsprognose und der vorgesehenen Maßnahmen</u></b>		
<input checked="" type="checkbox"/>	tritt kein Verbotstatbestand des § 44 Abs. 1 Nr. 1- 4 ein, so dass <u>keine Ausnahme</u> gem. § 45 Abs. 7 BNatSchG, ggf. in Verbindung mit Art. 16 FFH-RL <u>erforderlich</u> ist	
<input type="checkbox"/>	<u>liegen die Ausnahmevoraussetzungen vor</u> gem. § 45 Abs. 7 BNatSchG ggf. in Verbindung mit Art. 16 Abs. 1 FFH-RL	
<input type="checkbox"/>	sind die <u>Ausnahmevoraussetzungen</u> des § 45 Abs. 7 BNatSchG in Verbindung mit Art. 16 Abs. 1 FFH-RL <u>nicht erfüllt!</u>	

Allgemeine Angaben zur Art						
<b>1. Durch das Vorhaben betroffene Art</b>						
„Langohr“: der Artenkomplex der Schwesterarten <b>Braunes Langohr (<i>Plecotus auritus</i>)</b> und <b>Graues Langohr (<i>Plecotus austriacus</i>)</b> ist akustisch schwer zu trennen. Daher werden hier beide Arten beschrieben.						
<b>Braunes Langohr (<i>Plecotus auritus</i>)</b>						
<b>2. Schutzstatus, Gefährdung (RL)</b>		<b>3. Erhaltungszustand (Ampel-Schema)</b>				
<input checked="" type="checkbox"/>	FFH-RL- Anh. IV - Art		unbekannt	günstig	ungünstig-unzureichend	ungünstig-schlecht
<input type="checkbox"/>	Europäische Vogelart					
..3..	RL Deutschland	EU:	<input type="checkbox"/>	<input type="checkbox"/>	<input checked="" type="checkbox"/>	<input type="checkbox"/>
..2..	RL Hessen	Deutschland:	<input type="checkbox"/>	<input checked="" type="checkbox"/>	<input type="checkbox"/>	<input type="checkbox"/>
..-..	ggf. RL regional	Hessen:	<input type="checkbox"/>	<input checked="" type="checkbox"/>	<input type="checkbox"/>	<input type="checkbox"/>
<b>Graues Langohr (<i>Plecotus austriacus</i>)</b>						
<b>2. Schutzstatus, Gefährdung (RL)</b>		<b>3. Erhaltungszustand (Ampel-Schema)</b>				
<input checked="" type="checkbox"/>	FFH-RL- Anh. IV - Art		unbekannt	günstig	ungünstig-unzureichend	ungünstig-schlecht
<input type="checkbox"/>	Europäische Vogelart					
..1..	RL Deutschland	EU:	<input type="checkbox"/>	<input type="checkbox"/>	<input type="checkbox"/>	<input checked="" type="checkbox"/>
..2..	RL Hessen	Deutschland:	<input type="checkbox"/>	<input type="checkbox"/>	<input type="checkbox"/>	<input checked="" type="checkbox"/>
..-..	ggf. RL regional	Hessen:	<input type="checkbox"/>	<input type="checkbox"/>	<input checked="" type="checkbox"/>	<input type="checkbox"/>
<b>4. Charakterisierung der betroffenen Art</b>						
<b>4.1 Lebensraumansprüche und Verhaltensweisen</b>						
<b>Allgemeines</b>						
<u>Braunes Langohr (<i>Plecotus auritus</i>)</u>						
Mittelgroße Fledermausart. Durch seine großen Ohren, die sich an der Basis berühren ist es nur mit dem Grauen Langohr ( <i>Plecotus austriacus</i> ) zu verwechseln, jedoch gilt das Braune Langohr im Gegensatz dazu als Waldfledermaus.						
<u>Graues Langohr (<i>Plecotus austriacus</i>)</u>						
Mittelgroße Fledermausart. Sehr große Ohren wie Braunes Langohr ( <i>Plecotus auritus</i> ); davon Unterscheidung durch die dunklere, grauere Fellfärbung, den kleineren Daumen und die kürzere Daumenkrallen.						
<b>Nahrung</b>						
<u>Braunes Langohr (<i>Plecotus auritus</i>)</u>						
Vorwiegend Schmetterlinge, Zweiflügler und Ohrwürmer, die im Flug gefangen oder von Oberflächen abgelesen werden. Geschickter Flug mit Manövern auf engem Raum, nah an der Vegetation.						
<u>Graues Langohr (<i>Plecotus austriacus</i>)</u>						
Vor allem Schmetterlinge, aber auch Zweiflügler und Käfer. Nahrung wird im langsamen Flug dicht an der Vegetation meist in 2-5 m Höhe erbeutet oder von Oberflächen abgesammelt.						
<b>Lebensraum und Quartiere</b>						
<u>Braunes Langohr (<i>Plecotus auritus</i>)</u>						
Jagdhabitat	Hauptsächlich in verschiedenen Waldtypen, aber auch an isolierten Bäumen in Parks und Gärten. Meist im Umkreis von 500 m bis maximal 2 km um Quartiere					
Sommerquartier	In Baumhöhlen, vor allem -spalten und Spechthöhlen oder in Dachräumen von Gebäuden					
Wochenstube	In Baumhöhlen, vor allem -spalten und Spechthöhlen oder in Dachräumen von Gebäuden I.d.R. 5-50 Tiere					
Winterquartier	Kellern, Stollen, Höhlen, Felsspalten, aber auch Baumhöhlen					
Info	Wechsel der Baumquartiere alle 1-5 Tage in Umkreis von wenigen hundert Metern; in Gebäuden meist kein Wechsel. Schwärmen vor morgendlichem Quartiereinflug					

Graues Langohr (*Plecotus austriacus*)

Jagdhabitat	Offene Kulturlandschaft auf Obst- oder Mähwiesen, an Hecken und Feldgehölzen oder an Waldrändern; seltener im Wald. Auch an Laternen. In 1-5 km Entfernung zum Quartier
Sommerquartier	Gebäude; oft in Dachstühlen, auch hinter Außenverkleidungen von Fenstern o.ä.
Wochenstube	Gebäude, meist Dachstühle
Winterquartier	Höhlen, Keller, Stollen oder Felsspalten oft nahe Eingang. Auch Dachräume der SQ
Info	Regelmäßig Wechsel der Sommerquartiere und Teiljagdgebiete. Bei hohen Temperaturen Aufteilung der Kolonien innerhalb des Quartiers in Kleingruppen, die weit verstreut hängen

**Jahresrhythmus**Braunes Langohr (*Plecotus auritus*)

Wochenstubenzzeit	Anfang Juni bis Ende August
Ankunft Sommerquartiere	Ab Mitte März
Abzug Sommerquartiere	Ende August bis Ende Oktober
Wanderung	Winterquartiere in naher Umgebung des Sommerlebensraums
Info	In Übergangszeit in Vielzahl teils undenkbarer Quartiere anzutreffen

Graues Langohr (*Plecotus austriacus*)

Wochenstubenzzeit	Anfang Juni bis Ende August
Ankunft Sommerquartiere	Ab Mitte März
Abzug Sommerquartiere	Mitte August bis Ende Oktober
Wanderung	Meist weniger als 20 km, vereinzelt bis 62 km
Info	Sehr standorttreu

**4.2 Verbreitung und Zukunftsaussichten**Braunes Langohr (*Plecotus auritus*)

**Europa:** Von Nordspanien, -italien und dem Festland Griechenlands über ganz Mitteleuropa bis nach Skandinavien verbreitet. In Deutschland flächendeckend, im waldarmen Tiefland jedoch seltener. IUCN: Least Concern

**Angaben zur Art in der kontinentalen Region Europas:** Zukunftsaussichten ungünstig – unzureichend (Eionet 2013-2018)

**Angaben zur Art in der kontinentalen Region Deutschlands:** Zukunftsaussichten günstig (FFH-Bericht 2019)

**Angaben zur Art im Gebiet (Hessen):** Zukunftsaussichten günstig (FFH-Bericht 2019). Weitgehend in jedem Naturraum anzutreffen. 1994 wurde das Braune Langohr als „vergleichsweise häufig“ in Hessen eingestuft. Bislang 35 Wochenstubenkolonien, 36 Reproduktionsfundpunkte und 33 Winterquartiere bekannt (Hessen Forst, DIETZ & SIMON 2006)

Graues Langohr (*Plecotus austriacus*)

**Europa:** Über weite Teil Mittel- und Südeuropas, vom Mittelmeer bis nach Norddeutschland, wo es die Nordsee nicht erreicht. Im Osten über weite Teile Russlands bis nach Asien. Insgesamt etwas südlicher verbreitet als das Braune Langohr. Kulturlandschaften in Mittelgebirgslagen werden bevorzugt. IUCN: Least Concern

**Angaben zur Art in der kontinentalen Region Europas:** Zukunftsaussichten unbekannt (Eionet 2013-2018)

**Angaben zur Art in der kontinentalen Region Deutschlands:** Zukunftsaussichten unbekannt (FFH-Bericht 2019)

**Angaben zur Art im Gebiet (Hessen):** Zukunftsaussichten ungünstig - unzureichend (FFH-Bericht 2019). Nur relativ wenige Funde bekannt, darunter 14 Wochenstubenkolonien und Reproduktionsfundpunkte, überwiegend in Westhessen (Hessen Forst, DIETZ & SIMON 2006)



Vorhabenbezogene Angaben	
<b>5. Vorkommen der Art im Untersuchungsraum</b>	
<input checked="" type="checkbox"/> nachgewiesen	<input type="checkbox"/> sehr wahrscheinlich anzunehmen
Im Untersuchungsbereich konnte das Vorkommen eines „Langohrs“ festgestellt werden. Quartiere im aktuellen Eingriffsbereich sind aufgrund der artspezifischen Quartierpräferenzen auszuschließen (vgl. Kap. 2.1.4.2 Ergebnis).	
<b>6. Prognose und Bewertung der Tatbestände nach § 44 BNatSchG</b>	
<b>6.1 Entnahme, Beschädigung, Zerstörung von Fortpflanzungs- oder Ruhestätten (§ 44 Abs. 1 Nr. 3 BNatSchG)</b>	
<b>a) Können Fortpflanzungs- oder Ruhestätten aus der Natur entnommen, beschädigt oder zerstört werden?</b>	
(Vermeidungsmaßnahmen zunächst unberücksichtigt)	<input type="checkbox"/> ja <input checked="" type="checkbox"/> nein
Es können keine Fortpflanzungs- und Ruhestätten der Art beschädigt oder zerstört werden.	
<b>b) Sind Vermeidungsmaßnahmen möglich?</b>	
	<input type="checkbox"/> ja <input type="checkbox"/> nein
-	
<b>c) Wird die ökologische Funktion im räumlichen Zusammenhang ohne vorgezogene Ausgleichs-Maßnahmen (CEF) gewahrt? (§ 44 Abs. 5 Satz 2 BNatSchG)</b>	
	<input type="checkbox"/> ja <input type="checkbox"/> nein
-	
<b>d) Wenn Nein - kann die ökologische Funktion durch vorgezogene Ausgleichs-Maßnahmen (CEF) gewährleistet werden?</b>	
	<input type="checkbox"/> ja <input type="checkbox"/> nein
-	
Der Verbotstatbestand „Entnahme, Beschädigung, Zerstörung von Fortpflanzungs- oder Ruhestätten“ tritt ein.	
	<input type="checkbox"/> ja <input checked="" type="checkbox"/> nein
<b>6.2 Fang, Verletzung, Tötung wild lebender Tiere (§ 44 Abs.1 Nr.1 BNatSchG)</b>	
<b>a) Können Tiere gefangen, verletzt oder getötet werden?</b>	
(Vermeidungsmaßnahmen zunächst unberücksichtigt)	<input type="checkbox"/> ja <input checked="" type="checkbox"/> nein
Im Eingriffsbereich können keine Ruhe- und Fortpflanzungsstätten der Art auftreten. Somit können die geplanten Baumaßnahmen keine Ruhe- und Fortpflanzungsstätten der Art betreffen. Eine Verletzung /Tötung von Individuen (z.B. durch Beschädigung von Quartieren) ist nicht möglich.	
Ein weiteres Risiko Tiere zu fangen, töten oder zu verletzen besteht nicht.	
<b>b) Sind Vermeidungsmaßnahmen möglich?</b>	
	<input type="checkbox"/> ja <input type="checkbox"/> nein
-	
<b>c) Verbleibt unter Berücksichtigung der Vermeidungsmaßnahmen ein signifikant erhöhtes Verletzungs- oder Tötungsrisiko? (Wenn JA - Verbotsauslösung!)</b>	
	<input type="checkbox"/> ja <input type="checkbox"/> nein
-	
Der Verbotstatbestand „Fangen, Töten, Verletzen“ tritt ein.	
	<input type="checkbox"/> ja <input checked="" type="checkbox"/> nein
<b>6.3 Störungstatbestand (§ 44 Abs. 1 Nr. 2 BNatSchG)</b>	
<b>a) Können wild lebende Tiere während der Fortpflanzungs-, Aufzucht-, Mauser-, Überwinterungs- und Wanderungszeiten erheblich gestört werden?</b>	
	<input type="checkbox"/> ja <input checked="" type="checkbox"/> nein
Der Planungsraum wird häufig genutzt.	
Mit erheblichen Störungen des Jagdreviers und einem erheblichen Verlust von Leitstrukturen ist nicht zu rechnen.	
<b>b) Sind Vermeidungsmaßnahmen möglich?</b>	
	<input type="checkbox"/> ja <input type="checkbox"/> nein
-	

c) <b>Wird eine erhebliche Störung durch Maßnahmen vollständig vermieden?</b>	<input type="checkbox"/> ja	<input type="checkbox"/> nein
-		
<b>Der Verbotstatbestand „erhebliche Störung“ tritt ein.</b>	<input type="checkbox"/> ja	<input checked="" type="checkbox"/> nein
<b>Ausnahmegenehmigung nach § 45 Abs. 7 BNatSchG erforderlich?</b>		
<b>Tritt einer der Verbotstatbestände des § 44 Abs. 1 Nr. 1- 4 BNatSchG ein?</b> (Unter Berücksichtigung der Wirkungsprognose und der vorgesehenen Maßnahmen)	<input type="checkbox"/> ja	<input checked="" type="checkbox"/> nein
<b>Wenn NEIN – Prüfung abgeschlossen</b>		
<b>Wenn JA – Ausnahme gem. § 45 Abs.7 BNatSchG, ggf. i. V. mit Art. 16 FFH- RL erforderlich!</b>		
<b>7. Zusammenfassung</b>		
<b><u>Folgende fachlich geeignete und zumutbare Maßnahmen sind in den Planunterlagen dargestellt und berücksichtigt worden:</u></b>		
<input type="checkbox"/>	Vermeidungsmaßnahmen	
<input type="checkbox"/>	CEF-Maßnahmen zur Funktionssicherung im räumlichen Zusammenhang	
<input type="checkbox"/>	FCS-Maßnahmen zur Sicherung des derzeitigen Erhaltungszustandes der Population über den örtlichen Funktionsraum hinaus	
<input type="checkbox"/>	Gegebenenfalls erforderliche/s Funktionskontrolle/Monitoring und/oder Risikomanagement für die oben dargestellten Maßnahmen werden in den Planunterlagen verbindlich festgelegt	
<b><u>Unter Berücksichtigung der Wirkungsprognose und der vorgesehenen Maßnahmen</u></b>		
<input checked="" type="checkbox"/>	tritt kein Verbotstatbestand des § 44 Abs. 1 Nr. 1- 4 ein, so dass <u>keine Ausnahme</u> gem. § 45 Abs. 7 BNatSchG, ggf. in Verbindung mit Art. 16 FFH-RL <u>erforderlich</u> ist	
<input type="checkbox"/>	<u>liegen die Ausnahmevoraussetzungen vor</u> gem. § 45 Abs. 7 BNatSchG ggf. in Verbindung mit Art. 16 Abs. 1 FFH-RL	
<input type="checkbox"/>	sind die <u>Ausnahmevoraussetzungen</u> des § 45 Abs. 7 BNatSchG in Verbindung mit Art. 16 Abs. 1 FFH-RL <u>nicht erfüllt!</u>	

Allgemeine Angaben zur Art				
<b>1. Durch das Vorhaben betroffene Art</b>				
<b>Rauhautfledermaus (<i>Pipistrellus nathusii</i>)</b>				
<b>2. Schutzstatus, Gefährdungsstufe (Rote Listen)</b>		<b>3. Erhaltungszustand (Ampel-Schema)</b>		
<input checked="" type="checkbox"/> FFH-RL- Anh. IV - Art			günstig	ungünstig-unzureichend
<input type="checkbox"/> Europäische Vogelart		unbekannt		ungünstig-schlecht
..*.. RL Deutschland		<b>EU:</b>	<input type="checkbox"/>	<input checked="" type="checkbox"/>
..2.. RL Hessen		<b>Deutschland:</b>	<input type="checkbox"/>	<input checked="" type="checkbox"/>
..-.. ggf. RL regional		<b>Hessen:</b>	<input checked="" type="checkbox"/>	<input type="checkbox"/>
<b>4. Charakterisierung der betroffenen Art</b>				
<b>4.1 Lebensraumansprüche und Verhaltensweisen</b>				
<b>Allgemeines</b>				
Typische Waldfledermaus. Kann in Deutschland mit den beiden etwas kleineren Zwergfledermausarten ( <i>Pipistrellus pipistrellus</i> , <i>Pipistrellus pygmaeus</i> ) verwechselt werden. Sie ist jedoch in der Regel auffällig größer und schwerer.				
<b>Nahrung</b>				
Hauptsächlich Zuckmücken; auch Köcherfliegen, Netzflügler oder kleine Käferarten. Jagdflug schnell und geradlinig.				
<b>Lebensraum und Quartiere</b>				
Jagdhabitat	In und am Rand von Wäldern in 3-20 m Höhe. Auch entlang und über Gewässern, dann niedriger. Im Herbst auch im Siedlungsbereich. Bis zu 6,5 km vom Quartier entferntes und bis über 20 km <sup>2</sup> großes Jagdgebiet			
Sommerquartier	Rindenspalten und Baumhöhlen, auch in Dehnungsfugen von Brücken und Felsspalten			
Wochenstube	Rindenspalten und Baumhöhlen, aber auch Holzverkleidungen von Scheunen, Häusern und Holzkirchen. Meist 20, bis zu 200 Tiere			
Winterquartier	Z.B. Felsspalten, Mauerrisse, Baumhöhlen und Holzstapel			
Info	In Quartieren häufig vergesellschaftet mit Brandt-, Teich- und Zwergfledermaus			
<b>Jahresrhythmus</b>				
Wochenstubenzzeit	Ab Anfang Mai bis Ende Juli			
Ankunft Sommerquartiere	März bis April			
Abzug Sommerquartiere	August Weibchen, bis Oktober Männchen			
Wanderung	Hauptsächlich Weitstrecken-Wanderungen in Richtung Südwesten Europas			
Info	Zugleistung: 29-48 km pro Nacht, vereinzelt bis 80 km			
<b>4.2 Verbreitung und Zukunftsaussichten</b>				
<b>Europa:</b> Schwerpunkt in Mittel- und Osteuropa. Nachweise von Nordspanien bis Südschweden, dem Baltikum und Griechenland. Im Osten über Kleinasien und die Kaukasusregion. In Deutschland in allen Bundesländern nachgewiesen, Wochenstuben aber nur aus Norddeutschland bekannt. IUCN: Least Concern				
<b>Angaben zur Art in der kontinentalen Region Europas:</b> Zukunftsaussichten ungünstig - unzureichend (Eionet 2013-2018)				
<b>Angaben zur Art in der kontinentalen Region Deutschlands:</b> Zukunftsaussichten ungünstig - unzureichend (FFH-Bericht 2019)				
<b>Angaben zur Art im Gebiet (Hessen):</b> Zukunftsaussichten unbekannt (FFH-Bericht 2019). Vor allem Tiere, die in den Spätsommermonaten einwandern, ein Zwischenquartier beziehen und sich vermutlich paaren. Wochenstuben 135 (Hessen Forst, DIETZ & SIMON 2006)				

Vorhabenbezogene Angaben	
<b>5. Vorkommen der Art im Untersuchungsraum</b>	
<input checked="" type="checkbox"/> nachgewiesen	<input type="checkbox"/> sehr wahrscheinlich anzunehmen
Im Untersuchungsbereich konnte das Vorkommen der Rauhaufledermaus festgestellt werden. Quartiere im aktuellen Eingriffsbereich sind aufgrund der artspezifischen Quartierpräferenzen auszuschließen (vgl. Kap. 2.1.4.2 Ergebnis).	
<b>6. Prognose und Bewertung der Tatbestände nach § 44 BNatSchG</b>	
<b>6.1 Entnahme, Beschädigung, Zerstörung von Fortpflanzungs- oder Ruhestätten (§ 44 Abs. 1 Nr. 3 BNatSchG)</b>	
<b>a) Können Fortpflanzungs- oder Ruhestätten aus der Natur entnommen, beschädigt oder zerstört werden?</b>	
(Vermeidungsmaßnahmen zunächst unberücksichtigt)	<input type="checkbox"/> ja <input checked="" type="checkbox"/> nein
Es können keine Fortpflanzungs- und Ruhestätten der Art beschädigt oder zerstört werden.	
<b>b) Sind Vermeidungsmaßnahmen möglich?</b>	
	<input type="checkbox"/> ja <input type="checkbox"/> nein
-	
<b>c) Wird die ökologische Funktion im räumlichen Zusammenhang ohne vorgezogene Ausgleichs-Maßnahmen (CEF) gewahrt? (§ 44 Abs. 5 Satz 2 BNatSchG)</b>	
	<input type="checkbox"/> ja <input type="checkbox"/> nein
-	
<b>d) Wenn Nein - kann die ökologische Funktion durch vorgezogene Ausgleichs-Maßnahmen (CEF) gewährleistet werden?</b>	
	<input type="checkbox"/> ja <input type="checkbox"/> nein
-	
Der Verbotstatbestand „Entnahme, Beschädigung, Zerstörung von Fortpflanzungs- oder Ruhestätten“ tritt ein.	
	<input type="checkbox"/> ja <input checked="" type="checkbox"/> nein
<b>6.2 Fang, Verletzung, Tötung wild lebender Tiere (§ 44 Abs.1 Nr.1 BNatSchG)</b>	
<b>a) Können Tiere gefangen, verletzt oder getötet werden?</b>	
(Vermeidungsmaßnahmen zunächst unberücksichtigt)	<input type="checkbox"/> ja <input checked="" type="checkbox"/> nein
Im Eingriffsbereich können keine Ruhe- und Fortpflanzungsstätten der Art auftreten. Somit können die geplanten Baumaßnahmen keine Ruhe- und Fortpflanzungsstätten der Art betreffen. Eine Verletzung /Tötung von Individuen (z.B. durch Beschädigung von Quartieren) ist nicht möglich.	
Ein weiteres Risiko Tiere zu fangen, töten oder zu verletzen besteht nicht.	
<b>b) Sind Vermeidungsmaßnahmen möglich?</b>	
	<input type="checkbox"/> ja <input type="checkbox"/> nein
-	
<b>c) Verbleibt unter Berücksichtigung der Vermeidungsmaßnahmen ein signifikant erhöhtes Verletzungs- oder Tötungsrisiko? (Wenn JA - Verbotsauslösung!)</b>	
	<input type="checkbox"/> ja <input type="checkbox"/> nein
-	
Der Verbotstatbestand „Fangen, Töten, Verletzen“ tritt ein.	
	<input type="checkbox"/> ja <input checked="" type="checkbox"/> nein
<b>6.3 Störungstatbestand (§ 44 Abs. 1 Nr. 2 BNatSchG)</b>	
<b>a) Können wild lebende Tiere während der Fortpflanzungs-, Aufzucht-, Mauser-, Überwinterungs- und Wanderungszeiten erheblich gestört werden?</b>	
	<input type="checkbox"/> ja <input checked="" type="checkbox"/> nein
Der Planungsraum wird häufig genutzt.	
Mit erheblichen Störungen des Jagdreviers und einem erheblichen Verlust von Leitstrukturen ist nicht zu rechnen.	

b) <u>Sind Vermeidungsmaßnahmen möglich?</u>	<input type="checkbox"/> ja	<input type="checkbox"/> nein
-		
c) <u>Wird eine erhebliche Störung durch Maßnahmen vollständig vermieden?</u>	<input type="checkbox"/> ja	<input type="checkbox"/> nein
-		
Der Verbotstatbestand „erhebliche Störung“ tritt ein.	<input type="checkbox"/> ja	<input checked="" type="checkbox"/> nein
<b>Ausnahmegenehmigung nach § 45 Abs. 7 BNatSchG erforderlich?</b>		
Tritt einer der Verbotstatbestände des § 44 Abs. 1 Nr. 1- 4 BNatSchG ein? (Unter Berücksichtigung der Wirkungsprognose und der vorgesehenen Maßnahmen)	<input type="checkbox"/> ja	<input checked="" type="checkbox"/> nein
Wenn NEIN – Prüfung abgeschlossen		
Wenn JA – Ausnahme gem. § 45 Abs.7 BNatSchG, ggf. i. V. mit Art. 16 FFH- RL erforderlich!		
<b>7. Zusammenfassung</b>		
<b>Folgende fachlich geeignete und zumutbare Maßnahmen sind in den Planunterlagen dargestellt und berücksichtigt worden:</b>		
<input type="checkbox"/>	Vermeidungsmaßnahmen	
<input type="checkbox"/>	CEF-Maßnahmen zur Funktionssicherung im räumlichen Zusammenhang	
<input type="checkbox"/>	FCS-Maßnahmen zur Sicherung des derzeitigen Erhaltungszustandes der Population über den örtlichen Funktionsraum hinaus	
<input type="checkbox"/>	Gegebenenfalls erforderliche/s Funktionskontrolle/Monitoring und/oder Risikomanagement für die oben dargestellten Maßnahmen werden in den Planunterlagen verbindlich festgelegt	
<b><u>Unter Berücksichtigung der Wirkungsprognose und der vorgesehenen Maßnahmen</u></b>		
<input checked="" type="checkbox"/>	tritt kein Verbotstatbestand des § 44 Abs. 1 Nr. 1- 4 ein, so dass <u>keine Ausnahme</u> gem. § 45 Abs. 7 BNatSchG, ggf. in Verbindung mit Art. 16 FFH-RL <u>erforderlich</u> ist	
<input type="checkbox"/>	<u>liegen die Ausnahmevoraussetzungen vor</u> gem. § 45 Abs. 7 BNatSchG ggf. in Verbindung mit Art. 16 Abs. 1 FFH-RL	
<input type="checkbox"/>	sind die <u>Ausnahmevoraussetzungen</u> des § 45 Abs. 7 BNatSchG in Verbindung mit Art. 16 Abs. 1 FFH-RL <u>nicht erfüllt!</u>	

Allgemeine Angaben zur Art						
<b>1. Durch das Vorhaben betroffene Art</b>						
<b>Wasserfledermaus (<i>Myotis daubentonii</i>)</b>						
<b>2. Schutzstatus, Gefährdungsstufe (Rote Listen)</b>		<b>3. Erhaltungszustand (Ampel-Schema)</b>				
<input checked="" type="checkbox"/> FFH-RL- Anh. IV - Art		unbekannt	günstig	ungünstig-unzureichend	ungünstig-schlecht	
<input type="checkbox"/> Europäische Vogelart						
..*.. RL Deutschland		<b>EU:</b>	<input type="checkbox"/>	<input type="checkbox"/>	<input checked="" type="checkbox"/>	<input type="checkbox"/>
..3.. RL Hessen		<b>Deutschland:</b>	<input type="checkbox"/>	<input checked="" type="checkbox"/>	<input type="checkbox"/>	<input type="checkbox"/>
..-.. ggf. RL regional		<b>Hessen:</b>	<input type="checkbox"/>	<input checked="" type="checkbox"/>	<input type="checkbox"/>	<input type="checkbox"/>
<b>4. Charakterisierung der betroffenen Art</b>						
<b>4.1 Lebensraumansprüche und Verhaltensweisen</b>						
<b>Allgemeines</b>						
Kleine Fledermaus mit relativ kurzen Ohren. Gesicht bei älteren Tieren rötlichbraun gefärbt, der Tragus kurz, abgerundet und leicht nach vorne gebogen. Füße mit kräftigen Borsten und halb so lang wie der Unterschenkel.						
<b>Nahrung</b>						
Opportunistische Beutegreifer v.a. diverser Insekten, meist mit der Schwanzflughaut von der Wasseroberfläche abgegriffen: größtenteils Zuckmücken, aber auch Zweiflügler, Netzflügler, Hautflügler, Blattläuse, Eintagsfliegen, Falter und Köcherfliegen. Jagdflug erfolgt schnell und wendig meist in 5-40 cm Höhe über dem Wasser.						
<b>Lebensraum und Quartiere</b>						
Jagdhabitat	Über Gewässern oder in deren Nähe, aber auch in Wälder, Parks und Streuobstwiesen					
Sommerquartier	Enge Stammanrisse, Fäulnis- oder Spechthöhlen v.a. am Waldrand. Männchen häufig in Spaltenräumen von Brücken, Baumhöhlen oder unterirdischen Kanälen					
Wochenstube	V.a. Baumhöhlen und Fledermauskästen, auch Gewölbespalten, Dehnungsfugen von Brücken; seltener Gebäude. I.d.R. 20-50, in Gebäuden bis 600 Tiere					
Winterquartier	Großteils vermutlich Baumhöhlen und Felsspalten; Nachweise v.a. aus Höhlen, Stollen, Bunkeranlagen und Kellern					
Info	Wechsel der Quartiere in Baumhöhlen alle 2-5 Tage. Männchen bilden Kolonien von bis zu 20, vereinzelt bis zu 200 Tieren. Ab August Schwärmen vor Höhlen					
<b>Jahresrhythmus</b>						
Wochenstubenzeit	Anfang Juni bis Mitte August					
Ankunft Sommerquartiere	Mitte März bis April					
Abzug Sommerquartiere	August bis Ende Oktober					
Wanderung	Meist < 150 km. Populationen der Tiefländer legen weitere Strecken zwischen Teillebensräumen zurück als die aus Bergregionen					
Info	Schwärmhöhlen werden aus Umkreis von 30 km angefliegen					
<b>4.2 Verbreitung</b>						
<b>Europa:</b> Nahezu ganz Europa bis 63° N, dabei Vorkommen oft auf Berggegenden beschränkt. Im Mittelmeerraum nur lückenhaft. Fehlt auf einigen Inseln wie Sizilien und den Balearen. IUCN: Least Concern						
<b>Angaben zur Art in der kontinentalen Region Europas:</b> Zukunftsaussichten ungünstig - unzureichend (Eionet 2013-2018)						
<b>Angaben zur Art in der kontinentalen Region Deutschlands:</b> Zukunftsaussichten günstig (FFH-Bericht 2019)						
<b>Angaben zur Art im Gebiet (Hessen):</b> Zukunftsaussichten günstig (FFH-Bericht 2019). Breite Verteilung ohne deutliche Schwerpunkte. 23 Wochenstuben und 16 weitere Reproduktionshinweise, alle im Einzugsbereich walddreicher Flusstäler (Hessen Forst, DIETZ & SIMON 2006)						

Vorhabenbezogene Angaben	
<b>5. Vorkommen der Art im Untersuchungsraum</b>	
<input checked="" type="checkbox"/> nachgewiesen	<input type="checkbox"/> sehr wahrscheinlich anzunehmen
Im Untersuchungsbereich konnte das Vorkommen der Wasserfledermaus festgestellt werden. Quartiere im aktuellen Eingriffsbereich sind aufgrund der artspezifischen Quartierpräferenzen auszuschließen (vgl. Kap. 2.1.4.2 Ergebnis).	
<b>6. Prognose und Bewertung der Tatbestände nach § 44 BNatSchG</b>	
<b>6.1 Entnahme, Beschädigung, Zerstörung von Fortpflanzungs- oder Ruhestätten (§ 44 Abs. 1 Nr. 3 BNatSchG)</b>	
<b>a) Können Fortpflanzungs- oder Ruhestätten aus der Natur entnommen, beschädigt oder zerstört werden?</b>	
(Vermeidungsmaßnahmen zunächst unberücksichtigt)	<input type="checkbox"/> ja <input checked="" type="checkbox"/> nein
Es können keine Fortpflanzungs- und Ruhestätten der Art beschädigt oder zerstört werden.	
<b>b) Sind Vermeidungsmaßnahmen möglich?</b>	
	<input type="checkbox"/> ja <input type="checkbox"/> nein
-	
<b>c) Wird die ökologische Funktion im räumlichen Zusammenhang ohne vorgezogene Ausgleichs-Maßnahmen (CEF) gewahrt? (§ 44 Abs. 5 Satz 2 BNatSchG)</b>	
	<input type="checkbox"/> ja <input type="checkbox"/> nein
-	
<b>d) Wenn Nein - kann die ökologische Funktion durch vorgezogene Ausgleichs-Maßnahmen (CEF) gewährleistet werden?</b>	
	<input type="checkbox"/> ja <input type="checkbox"/> nein
-	
<b>Der Verbotstatbestand „Entnahme, Beschädigung, Zerstörung von Fortpflanzungs- oder Ruhestätten“ tritt ein.</b>	
	<input type="checkbox"/> ja <input checked="" type="checkbox"/> nein
<b>6.2 Fang, Verletzung, Tötung wild lebender Tiere (§ 44 Abs.1 Nr.1 BNatSchG)</b>	
<b>a) Können Tiere gefangen, verletzt oder getötet werden?</b>	
(Vermeidungsmaßnahmen zunächst unberücksichtigt)	<input type="checkbox"/> ja <input checked="" type="checkbox"/> nein
Im Eingriffsbereich können keine Ruhe- und Fortpflanzungsstätten der Art auftreten. Somit können die geplanten Baumaßnahmen keine Ruhe- und Fortpflanzungsstätten der Art betreffen. Eine Verletzung /Tötung von Individuen (z.B. durch Beschädigung von Quartieren) ist nicht möglich.	
Ein weiteres Risiko Tiere zu fangen, töten oder zu verletzen besteht nicht.	
<b>b) Sind Vermeidungsmaßnahmen möglich?</b>	
	<input type="checkbox"/> ja <input type="checkbox"/> nein
-	
<b>c) Verbleibt unter Berücksichtigung der Vermeidungsmaßnahmen ein signifikant erhöhtes Verletzungs- oder Tötungsrisiko? (Wenn JA - Verbotsauslösung!)</b>	
	<input type="checkbox"/> ja <input type="checkbox"/> nein
-	
<b>Der Verbotstatbestand „Fangen, Töten, Verletzen“ tritt ein.</b>	
	<input type="checkbox"/> ja <input checked="" type="checkbox"/> nein
<b>6.3 Störungstatbestand (§ 44 Abs. 1 Nr. 2 BNatSchG)</b>	
<b>a) Können wild lebende Tiere während der Fortpflanzungs-, Aufzucht-, Mauser-, Überwinterungs- und Wanderungszeiten erheblich gestört werden?</b>	
	<input type="checkbox"/> ja <input checked="" type="checkbox"/> nein
Der Planungsraum wird nur selten genutzt.	
Mit erheblichen Störungen des Jagdreviers und einem erheblichen Verlust von Leitstrukturen ist nicht zu rechnen.	
<b>b) Sind Vermeidungsmaßnahmen möglich?</b>	
	<input type="checkbox"/> ja <input type="checkbox"/> nein
-	



c) <b>Wird eine erhebliche Störung durch Maßnahmen vollständig vermieden?</b>	<input type="checkbox"/> ja	<input type="checkbox"/> nein
-		
<b>Der Verbotstatbestand „erhebliche Störung“ tritt ein.</b>	<input type="checkbox"/> ja	<input checked="" type="checkbox"/> nein
<b>Ausnahmegenehmigung nach § 45 Abs. 7 BNatSchG erforderlich?</b>		
<b>Tritt einer der Verbotstatbestände des § 44 Abs. 1 Nr. 1- 4 BNatSchG ein?</b> (Unter Berücksichtigung der Wirkungsprognose und der vorgesehenen Maßnahmen)	<input type="checkbox"/> ja	<input checked="" type="checkbox"/> nein
<b>Wenn NEIN – Prüfung abgeschlossen</b>		
<b>Wenn JA – Ausnahme gem. § 45 Abs.7 BNatSchG, ggf. i. V. mit Art. 16 FFH- RL erforderlich!</b>		
<b>7. Zusammenfassung</b>		
<b><u>Folgende fachlich geeignete und zumutbare Maßnahmen sind in den Planunterlagen dargestellt und berücksichtigt worden:</u></b>		
<input type="checkbox"/>	Vermeidungsmaßnahmen	
<input type="checkbox"/>	CEF-Maßnahmen zur Funktionssicherung im räumlichen Zusammenhang	
<input type="checkbox"/>	FCS-Maßnahmen zur Sicherung des derzeitigen Erhaltungszustandes der Population über den örtlichen Funktionsraum hinaus	
<input type="checkbox"/>	Gegebenenfalls erforderliche/s Funktionskontrolle/Monitoring und/oder Risikomanagement für die oben dargestellten Maßnahmen werden in den Planunterlagen verbindlich festgelegt	
<b><u>Unter Berücksichtigung der Wirkungsprognose und der vorgesehenen Maßnahmen</u></b>		
<input checked="" type="checkbox"/>	tritt kein Verbotstatbestand des § 44 Abs. 1 Nr. 1- 4 ein, so dass <u>keine Ausnahme</u> gem. § 45 Abs. 7 BNatSchG, ggf. in Verbindung mit Art. 16 FFH-RL <u>erforderlich</u> ist	
<input type="checkbox"/>	<u>liegen die Ausnahmevoraussetzungen vor</u> gem. § 45 Abs. 7 BNatSchG ggf. in Verbindung mit Art. 16 Abs. 1 FFH-RL	
<input type="checkbox"/>	sind die <u>Ausnahmevoraussetzungen</u> des § 45 Abs. 7 BNatSchG in Verbindung mit Art. 16 Abs. 1 FFH-RL <u>nicht erfüllt!</u>	

Allgemeine Angaben zur Art						
<b>1. Durch das Vorhaben betroffene Art</b>						
Zwergfledermaus ( <i>Pipistrellus pipistrellus</i> )						
<b>2. Schutzstatus, Gefährdungsstufe (Rote Listen)</b>		<b>3. Erhaltungszustand (Ampel-Schema)</b>				
<input checked="" type="checkbox"/>	FFH-RL- Anh. IV - Art		unbekannt	günstig	ungünstig-unzureichend	ungünstig-schlecht
<input type="checkbox"/>	Europäische Vogelart					
..*..	RL Deutschland	EU:	<input type="checkbox"/>	<input type="checkbox"/>	<input checked="" type="checkbox"/>	<input type="checkbox"/>
..3..	RL Hessen	Deutschland:	<input type="checkbox"/>	<input checked="" type="checkbox"/>	<input type="checkbox"/>	<input type="checkbox"/>
..-..	ggf. RL regional	Hessen:	<input type="checkbox"/>	<input checked="" type="checkbox"/>	<input type="checkbox"/>	<input type="checkbox"/>
<b>4. Charakterisierung der betroffenen Art</b>						
<b>4.1 Lebensraumansprüche und Verhaltensweisen</b>						
<b>Allgemeines</b>						
Eine der kleinsten einheimischen Fledermäuse. Von der neu entdeckten Schwesterart, der Mückenfledermaus ( <i>Pipistrellus pygmaeus</i> ), unterscheidet sie sich neben kleinen morphologischen Unterschieden (z.B. Penisfarbe), vor allem durch die mittlere Ruffrequenz von 45 kHz (Mückenfledermaus: 55 kHz).						
<b>Nahrung</b>						
Generalist; vorwiegend kleine Insekten wie Mücken oder Kleinschmetterlinge. Beutefang im wendigen, kurvenreichen Flug. Oft Patrouille linearer Strukturen. Häufig an Straßenlaternen zu finden.						
<b>Lebensraum und Quartiere</b>						
Jagdhabitat	Siedlungsbereich, Waldränder, Hecken und andere Grenzstrukturen. Jagd auch über Gewässern					
Sommerquartier	Verschiedene Spaltenräume in Gebäuden; auch Felsspalten und hinter Baumrinde					
Wochenstube	Verschiedene Spaltenräume in Gebäuden. Meist 50-100, selten 250 Tiere					
Winterquartier	Mehrere hundert in Felsspalten, unterirdischen Höhlen und (auch vereinzelt) in Gebäuden; bis zu 50000 in Schloss- und Burgkellern in Massenquartieren möglich					
Info	Wochenstubenkolonien wechseln durchschnittlich alle 12 Tage ihr Quartier					
<b>Jahresrhythmus</b>						
Wochenstubenzzeit	Anfang Juni bis Ende August					
Ankunft Sommerquartiere	Ab Anfang März					
Abzug Sommerquartiere	Oktober bis November					
Wanderung	SQ liegen im Radius von bis zu 40 km um das Winterquartier					
Info	Schwärmen an großen Winterquartieren von Mai bis September, v.a. August. Regelmäßig Invasion in leerstehende Gebäude oder Wohnungen hauptsächlich durch Jungtiere auf dem Weg zum Winterquartier					
<b>4.2 Verbreitung und Zukunftsaussichten</b>						
<b>Europa:</b> Ganz Europa mit Ausnahme weiter Teile Skandinaviens. IUCN: Least Concern						
<b>Angaben zur Art in der kontinentalen Region Europas:</b> Zukunftsaussichten ungünstig - unzureichend (Eionet 2013-2018)						
<b>Angaben zur Art in der kontinentalen Region Deutschlands:</b> Zukunftsaussichten günstig (FFH-Bericht 2019)						
<b>Angaben zur Art im Gebiet (Hessen):</b> Zukunftsaussichten günstig (FFH-Bericht 2019). Häufigste Fledermausart Hessens. Bestand Landkreis Marburg-Biedenkopf knapp 120.000 adulte Tiere. Einzige Fledermausart, bei der momentan keine flächige Gefährdung anzunehmen ist (Hessen Forst, DIETZ & SIMON 2006)						

Vorhabenbezogene Angaben	
<b>5. Vorkommen der Art im Untersuchungsraum</b>	
<input checked="" type="checkbox"/> nachgewiesen	<input type="checkbox"/> sehr wahrscheinlich anzunehmen
Im Untersuchungsbereich konnte das Vorkommen der Zwergfledermaus festgestellt werden. Quartiere im aktuellen Eingriffsbereich sind aufgrund der artspezifischen Quartierpräferenzen auszuschließen (vgl. Kap. 2.1.4.2 Ergebnis).	
<b>6. Prognose und Bewertung der Tatbestände nach § 44 BNatSchG</b>	
<b>6.1 Entnahme, Beschädigung, Zerstörung von Fortpflanzungs- oder Ruhestätten (§ 44 Abs. 1 Nr. 3 BNatSchG)</b>	
<b>a) Können Fortpflanzungs- oder Ruhestätten aus der Natur entnommen, beschädigt oder zerstört werden?</b>	
(Vermeidungsmaßnahmen zunächst unberücksichtigt)	<input type="checkbox"/> ja <input checked="" type="checkbox"/> nein
Es können keine Fortpflanzungs- und Ruhestätten der Art beschädigt oder zerstört werden.	
<b>b) Sind Vermeidungsmaßnahmen möglich?</b>	
	<input type="checkbox"/> ja <input type="checkbox"/> nein
-	
<b>c) Wird die ökologische Funktion im räumlichen Zusammenhang ohne vorgezogene Ausgleichs-Maßnahmen (CEF) gewahrt? (§ 44 Abs. 5 Satz 2 BNatSchG)</b>	
	<input type="checkbox"/> ja <input type="checkbox"/> nein
-	
<b>d) Wenn Nein - kann die ökologische Funktion durch vorgezogene Ausgleichs-Maßnahmen (CEF) gewährleistet werden?</b>	
	<input type="checkbox"/> ja <input type="checkbox"/> nein
-	
Der Verbotstatbestand „Entnahme, Beschädigung, Zerstörung von Fortpflanzungs- oder Ruhestätten“ tritt ein.	
	<input type="checkbox"/> ja <input checked="" type="checkbox"/> nein
<b>6.2 Fang, Verletzung, Tötung wild lebender Tiere (§ 44 Abs.1 Nr.1 BNatSchG)</b>	
<b>a) Können Tiere gefangen, verletzt oder getötet werden?</b>	
(Vermeidungsmaßnahmen zunächst unberücksichtigt)	<input type="checkbox"/> ja <input checked="" type="checkbox"/> nein
Im Eingriffsbereich können keine Ruhe- und Fortpflanzungsstätten der Art auftreten. Somit können die geplanten Baumaßnahmen keine Ruhe- und Fortpflanzungsstätten der Art betreffen. Eine Verletzung /Tötung von Individuen (z.B. durch Beschädigung von Quartieren) ist nicht möglich.	
Ein weiteres Risiko Tiere zu fangen, töten oder zu verletzen besteht nicht.	
<b>b) Sind Vermeidungsmaßnahmen möglich?</b>	
	<input type="checkbox"/> ja <input type="checkbox"/> nein
-	
<b>c) Verbleibt unter Berücksichtigung der Vermeidungsmaßnahmen ein signifikant erhöhtes Verletzungs- oder Tötungsrisiko? (Wenn JA - Verbotsauslösung!)</b>	
	<input type="checkbox"/> ja <input type="checkbox"/> nein
-	
Der Verbotstatbestand „Fangen, Töten, Verletzen“ tritt ein.	
	<input type="checkbox"/> ja <input checked="" type="checkbox"/> nein
<b>6.3 Störungstatbestand (§ 44 Abs. 1 Nr. 2 BNatSchG)</b>	
<b>a) Können wild lebende Tiere während der Fortpflanzungs-, Aufzucht-, Mauser-, Überwinterungs- und Wanderungszeiten erheblich gestört werden?</b>	
	<input type="checkbox"/> ja <input checked="" type="checkbox"/> nein
Der Planungsraum wird selten bis sehr häufig genutzt.	
Mit erheblichen Störungen des Jagdreviers und einem erheblichen Verlust von Leitstrukturen ist nicht zu rechnen.	
<b>b) Sind Vermeidungsmaßnahmen möglich?</b>	
	<input type="checkbox"/> ja <input type="checkbox"/> nein
-	

c) <b>Wird eine erhebliche Störung durch Maßnahmen vollständig vermieden?</b>	<input type="checkbox"/> ja	<input type="checkbox"/> nein
-		
<b>Der Verbotstatbestand „erhebliche Störung“ tritt ein.</b>	<input type="checkbox"/> ja	<input checked="" type="checkbox"/> nein
<b>Ausnahmegenehmigung nach § 45 Abs. 7 BNatSchG erforderlich?</b>		
<b>Tritt einer der Verbotstatbestände des § 44 Abs. 1 Nr. 1- 4 BNatSchG ein?</b> (Unter Berücksichtigung der Wirkungsprognose und der vorgesehenen Maßnahmen)	<input type="checkbox"/> ja	<input checked="" type="checkbox"/> nein
<b>Wenn NEIN – Prüfung abgeschlossen</b>		
<b>Wenn JA – Ausnahme gem. § 45 Abs.7 BNatSchG, ggf. i. V. mit Art. 16 FFH- RL erforderlich!</b>		
<b>7. Zusammenfassung</b>		
<b><u>Folgende fachlich geeignete und zumutbare Maßnahmen sind in den Planunterlagen dargestellt und berücksichtigt worden:</u></b>		
<input type="checkbox"/>	Vermeidungsmaßnahmen	
<input type="checkbox"/>	CEF-Maßnahmen zur Funktionssicherung im räumlichen Zusammenhang	
<input type="checkbox"/>	FCS-Maßnahmen zur Sicherung des derzeitigen Erhaltungszustandes der Population über den örtlichen Funktionsraum hinaus	
<input type="checkbox"/>	Gegebenenfalls erforderliche/s Funktionskontrolle/Monitoring und/oder Risikomanagement für die oben dargestellten Maßnahmen werden in den Planunterlagen verbindlich festgelegt	
<b><u>Unter Berücksichtigung der Wirkungsprognose und der vorgesehenen Maßnahmen</u></b>		
<input checked="" type="checkbox"/>	tritt kein Verbotstatbestand des § 44 Abs. 1 Nr. 1- 4 ein, so dass <u>keine Ausnahme</u> gem. § 45 Abs. 7 BNatSchG, ggf. in Verbindung mit Art. 16 FFH-RL <u>erforderlich</u> ist	
<input type="checkbox"/>	<u>liegen die Ausnahmevoraussetzungen vor</u> gem. § 45 Abs. 7 BNatSchG ggf. in Verbindung mit Art. 16 Abs. 1 FFH-RL	
<input type="checkbox"/>	sind die <u>Ausnahmevoraussetzungen</u> des § 45 Abs. 7 BNatSchG in Verbindung mit Art. 16 Abs. 1 FFH-RL <u>nicht erfüllt!</u>	

Biebental, 06.09.2022

A handwritten signature in black ink, appearing to read 'René Kristen', written in a cursive style.

Dr. René Kristen (Dipl. Biol.)