

Plankarte 1






Zeichenerklärung

Plankarte 1

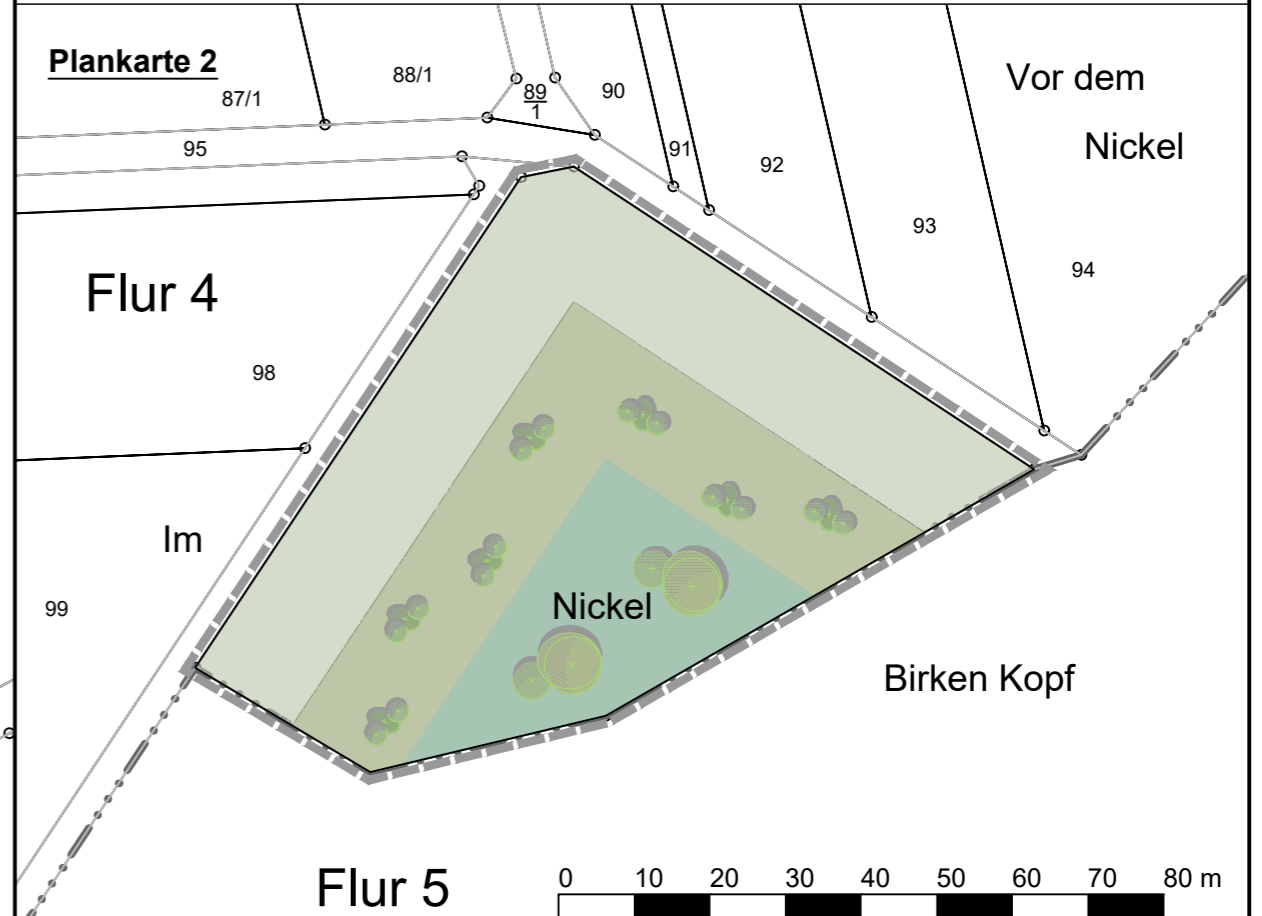
-  bestehende Halle/Unterstand
-  Gespflasterte Fläche
-  Parkfläche/Abstell. Container Zwischenlager Fertigware
-  Durchfahrt
-  Schotterfläche
-  Unterlage Arbeitsfläche aus Hackschnitzel & Sägespäne
-  Grünfläche

Plankarte 2

-  Gras-/ Krautsaum
-  strauchreicher Gehölzsaum
-  baumreicher Gehölzsaum

Ausgefertigt:

Plankarte 2



- 1 Sortieren
- 2 Sägen
- 3 Spalten
- 4 Vortrocknen
- 5 Trocknen



Quelle: ING.-BÜRO M. Wirth

PLANUNGSBÜRO FISCHER

Im Nordpark 1 - 35435 Wettenberg | T. +49 641 98441-22 | f. +49 641 98441-155 | info@fischer-plan.de | www.fischer-plan.de

Raumplanung | Stadtplanung | Umweltplanung

Stadt Weilburg, Stadtteil Kirschhofen
Vorhabenbezogener Bebauungsplan
"Auf dem Mühlberg"
Vorhaben- und Erschließungsplan

Stand: 15.06.2022
Projektleitung: Roeßing
CAD: Wiemer
Maßstab: 1 : 1.000
Projektnummer: 20-2306